

КАРТКА
пробних площ обстеження санітарного стану насадження
Київська область,
ДП "Поліський лісгосп"

Зеленопольське лісництво

Квартал № 36

Виділ № 19

Ділянка № 1

площа 0,2 га

кількість

розрідження

дерева

висота

кількість

дерев

Номер пробної ділянки	Порода			Сума площ потерених порізів, м ²					Вітровад, сніголом, захарцність			
	Середня висота, см	Вік, років	I-II	III (не підливає вярбу-но)	III (підливає вярбу-но)	IV-VI	Разом	Літній, наяв, порізи, м ²	залишок, м ³	Літній, наяв, порізи, м ³	залишок, м ³	число порізів, м ³
1	Єль 2	20	60	0,0000	0,8880	0,0000	4,7540	5,6420	0,0000	0,0	0,0000	0,0
				0,0000	0,0000	0,0000	0,0000	0,0000	0,0000	0,0	0,0000	0,0
				0,0000	0,0000	0,0000	0,0000	0,0000	0,0	0,0000	0,0	
				0,0000	0,0000	0,0000	0,0000	0,0000	0,0	0,0000	0,0	
				0,0000	0,0000	0,0000	0,0000	0,0000	0,0	0,0000	0,0	
				0,0000	0,0000	0,0000	0,0000	0,0000	0,0	0,0000	0,0	
				0,0000	0,0000	0,0000	0,0000	0,0000	0,0	0,0000	0,0	
				0,0000	0,0000	0,0000	0,0000	0,0000	0,0	0,0000	0,0	
				0,0000	0,0000	0,0000	0,0000	0,0000	0,0	0,0000	0,0	
				0,0000	0,0000	0,0000	0,0000	0,0000	0,0	0,0000	0,0	
середні дані												
сума площ потерених порізів, м ²												
залишок за категоріями стани, м ³												
Залишок, м ³				0,000	8,170	0,000	43,736	51,906		0,000	0,0000	0,000

Головний лісничий ДП "Поліський лісгосп"

Лісничий Зеленопольського лісництва

Андрій Майстерук

Сергій Нежнов

01.12.2021р

Результати обробки даних вимірювань

1. Стан: Сосна 2.....
2. Пониота:

загальна фракційна повнота (I-VI кл.с. - вітровал): 0,6269
 повнота (I-IV категорій стану, без сухостою): 0,1873
 повнота для вирубується (IIIIV-VI категорій стану): 0,5282
 для рубки (дерев I-II+IIIIV-VI категорій стану): 0,0987
 після рубки (дерев I-II+IIIIV категорій стану): 0,0987

3. Запас на 1 гектар:

дерев, що ростуть (I-II+IIIIV категорій стану): 259,530 м³
 дерев, що висохли і сухостійних (IV+V+VI категорій стану): 40,850 м³
 дерев, що підлягають вирубуванню (IIIIV+V+VI категорій стану): 218,680 м³
 Запас на 1 гектар вірвоваць, сніжогому, захищеності, некое: 218,680 м³
 У тому числі лівоїли деревина: 0,000 м³
 з неї підлягає прибранню: 0,000 м³

311 - вилучено келіжель, деревів підвину

52 - залишена хубатура на деляну

I	II	III нв	III нв	IV	V	VI	Вірвова
0	0	8	0	7	5	31	0

5. Характер і причини ослаблення (пошкодження), висихання, тощо:

6. Висновок про потребу лісгосподарських заходів: згідно вимог п. 27 діючих санітарних правил в лісах України, затверджених постановою Кабінету Міністрів України від 27 липня 1995 року № 555 дані пасажішляги потребують суцільної санітарної рубки.

(Обстеження виконали:

Головний лісничий ДП "Лісівський лісгосп"

лісничий Зеленополянського лісництва

Андрій Майстрюк

Сергій Неживок

КАРТКА
пробних площ обстеження санітарного стану насаджень
Київська область
ДП "Лілієвський лісгосп"

Зеленоподільське лісництво Квартал № 54 Види № 23 Ділянка № 1

площа 0,2 га порода/вік 5 років/клас 5

Номер пробної площі	Порода	Середня висота, см	Вік, років	Сума площ поперечних перерізів, м ²			Вітровий, сніговий, захаращеність					
				I-II	III-IV	IV-VI	Незакліта деревина	Незакліта деревина	займе			
1	Сосна 2	24	74	0,0000	0,8403	0,0000	7,5046	8,3449	0,0000	0,0	0,0000	0,0
	Дуб п	7	74	0,0000	0,0000	0,0000	0,1620	0,1620	0,0000	0,0	0,0000	0,0
	Береза	10	74	0,0000	0,0000	0,0000	0,0314	0,0314	0,0000	0,0	0,0000	0,0
				0,0000	0,0000	0,0000	0,0000	0,0000	0,0000	0,0	0,0000	0,0
				0,0000	0,0000	0,0000	0,0000	0,0000	0,0000	0,0	0,0000	0,0
				0,0000	0,0000	0,0000	0,0000	0,0000	0,0000	0,0	0,0000	0,0
середні дані												
сума площ поперечних перерізів, м ²				0,0000	0,8403	0,0000	7,6980	8,5383	0,0000			
займе за категорійним стану, м ²				0,000	9,075	0,000	81,894	90,969	0,000			
Займе усього, м ²								90,969				0,000

Головний лісничий ДП "Лілієвський лісгосп"
Лісничий Зеленоподільського лісництва



Андрій Майструк
Сергій Незнанов

Результати обробки даних вимірювань.

1. Склад: Сосна 2, Дуб п, Береза, ...
2. Повнота:

загальна фактична повнота (I-VI к. с. + вітровал): 0,9251
 повнота (I-IV категорій стану, без сухості): 0,1719
 повнота, що виростається (IIIIV-VI категорій стану): 0,8378
 до рубки (дерева I+II+IIIIV+V+VI категорій стану): 0,0873
 після рубки (дерева I+II+IIIIV категорій стану): **0,0873**

3. Запас на 1 гектар:
 - Дерева, що ростуть (I-II+IIIIV+V+VI категорій стану): 454,845 м³
 - дерева, що починають і сухостійних (V+VI категорій стану): 45,375 м³
 - дерева, що під впливом порубованого IIIIV+V+VI категорій стану): 409,470 м³
 - підля рубки (дерева I+II+IIIIV+V+VI категорій стану): 409,470 м³

1	Запас на 1 гектар вітровалу, стілолому, захираженості, вологи:	0,000 м ³	I	II	III	IV	V	VI	Вітровал
	у тому числі: ліквідація деревостану:	0,000 м ³	0	0	9	0	9	0	0
	з неї відлігася зрубіванню:	0,000 м ³	0	0	9	0	9	73	0

190 – загальна кількість дерев на ділянці
 91 – загальна кубатура на ділянці

5. Характер і причини осадблщини (пошкодження), висихання, тощо:

6. Висновок про потреби лісгосподарських заходів, згідно вимог п. 27 діючих санітарних правил в лісах України, затверджених постановою Кабінету Міністрів України від 27 лютого 1995 року № 555 дане наслідковий догребус судильної санітарної рубки.

Обстеження викопали:

Головний лісничий ДП "Голівецький лісгосп"

Ділоупчий Зеленопшанського лісництва



Андрій Майструк

Сергій Лежнюк

КАРТКА

пробних площ обстеження санітарного стану лісвідення
 Київська область
 ДП "Людський лісгосп"

Листок №5
 до Санітарних правил

Зеленопозвянське лісництво Квартал № 54 Виділ № 23 Ділянка № 2
 площа 0,2 га середній вік 74 років середня висота 24 м

Номер пробної площі	Порода	Середня висота, см	Вік, років	Сума площ пощережних порізів, м ²					Вітровал, сніголом, завараченість			
				I+II	III	IV-VI	Разом	Після лісного по- різів, м ²	запас м ³	Сума площ по- щережних порізів, м ²	запас м ³	
1	Сосна 2	24	74	0,0000	0,2763	0,0000	0,8779	1,1543	0,0000	0,0	0,0000	0,0
				0,0000	0,0000	0,0000	0,0000	0,0000	0,0	0,0000	0,0	
				0,0000	0,0000	0,0000	0,0000	0,0000	0,0	0,0000	0,0	
				0,0000	0,0000	0,0000	0,0000	0,0000	0,0	0,0000	0,0	
				0,0000	0,0000	0,0000	0,0000	0,0000	0,0	0,0000	0,0	
середні дані				0,0000	0,2763	0,0000	0,8779	1,1543	0,0000	0,0	0,0000	0,0
сума площ пощережних порізів, м ²				0,0000	0,2763	0,0000	0,8779	1,1543	0,0000	0,0	0,0000	0,0
запас за категоріями стану, м ³				0,000	2,984	0,000	9,482	12,466	0,000	0,000	0,000	0,000
Запас усього, м ³				12,466								

Головний лісничий ДП "Людський лісгосп"
 Лісничий Зеленопозвянського лісництва



Анатолій Майстрюк
 Сергій Ілєєв

8.12.2017

ДОПУНУЧЕНА СЪВИ ДОЛЖИ ПОВЕЩАВАНЕ ПЕРИОДА (N) ТА ЗАПАСЪН (M) ЗА ПРОДЪЛЖИВА
 ЗАХРАНВАНЕ И ИМПРЕЖУВАНЕ, ИЛИ ПОТРЕБНОСТЕ ЗА ДОПЪЛНИТЕЛНО РУБАЧЕНО СЪСТАВНО ОТСЪСНО ПО РЕСУРСНИ СЪСТАВ ДЪРВЕА
 ВЪЗРАСТОВАТА ГРУПА И НЕОПРЕДЕЛЕНАТА

№ на съдържанието	№ на изготвянето	Периодичност	Съсстояние на съдържанието	Общ проект на изготвянето								вълна на съдържанието							
				Всички данни	Използване на данни	Използване на данни	Използване на данни	Използване на данни	Използване на данни	Използване на данни	Използване на данни	Използване на данни	Използване на данни						
21	3	2	Съсстояние 21	34	4														
12	5			0		0	0	0	0	0	0	0	0	0	0	0	0	0	0
16	6			0		0	0	0	0	0	0	0	0	0	0	0	0	0	0
20	10			0		0	0	0	0	0	0	0	0	0	0	0	0	0	0
24	7			0		0	0	0	0	0	0	0	0	0	0	0	0	0	0
28	4			0		0	0	0	0	0	0	0	0	0	0	0	0	0	0
32	7			0		0	0	0	0	0	0	0	0	0	0	0	0	0	0
36	9			0		0	0	0	0	0	0	0	0	0	0	0	0	0	0
40	3			0		0	0	0	0	0	0	0	0	0	0	0	0	0	0
44	0			0		0	0	0	0	0	0	0	0	0	0	0	0	0	0
48	0			0		0	0	0	0	0	0	0	0	0	0	0	0	0	0
52	0			0		0	0	0	0	0	0	0	0	0	0	0	0	0	0
56	9			0		0	0	0	0	0	0	0	0	0	0	0	0	0	0
60	0			0		0	0	0	0	0	0	0	0	0	0	0	0	0	0
64	0			0		0	0	0	0	0	0	0	0	0	0	0	0	0	0
68	0			0		0	0	0	0	0	0	0	0	0	0	0	0	0	0
72	0			0		0	0	0	0	0	0	0	0	0	0	0	0	0	0
76	0			0		0	0	0	0	0	0	0	0	0	0	0	0	0	0
80	0			0		0	0	0	0	0	0	0	0	0	0	0	0	0	0
84	0			0		0	0	0	0	0	0	0	0	0	0	0	0	0	0

Таблица за състояние на данни		0,0000	0,0000	1,0000	2,0000	3,0000	4,0000	5,0000	6,0000	7,0000	8,0000	9,0000	10,0000
За да не се променят данните (тип K - 3) или след изготвянето на данните (тип K - 0) или след изготвянето на данните (тип K - 0) или след изготвянето на данните (тип K - 0) или след изготвянето на данните (тип K - 0)		0,0000	0,0000	1,0000	2,0000	3,0000	4,0000	5,0000	6,0000	7,0000	8,0000	9,0000	10,0000
Данни за изготвянето на данните (тип K - 0) или след изготвянето на данните (тип K - 0) или след изготвянето на данните (тип K - 0) или след изготвянето на данните (тип K - 0)		0,0000	0,0000	1,0000	2,0000	3,0000	4,0000	5,0000	6,0000	7,0000	8,0000	9,0000	10,0000
Данни за изготвянето на данните (тип K - 0) или след изготвянето на данните (тип K - 0) или след изготвянето на данните (тип K - 0) или след изготвянето на данните (тип K - 0)		0,0000	0,0000	1,0000	2,0000	3,0000	4,0000	5,0000	6,0000	7,0000	8,0000	9,0000	10,0000

ДОПУНУЧЕНА ИМПРЕЖУВАНЕ

ДОПУНУЧЕНА ИМПРЕЖУВАНЕ



ИЗДАВА

ИЗДАВА

Результати обробки даних вимірювань

1. Сосна 2,.....

2. Повноліт:

загальна фактична повнота (I-VI к. с. + літровка): 0,1200
 повнота (I-IV категорій стану, без сухостини): 0,0891
 повнота, що вирубується (III-VI категорій стану): 0,0913
 до рубки (дерева I-II-III-IV категорій стану): 0,0287
 після рубки (дерева I-II-III категорій стану): 0,0287

3. Запас на 1 гектар:

дерева, що ростуть (I-II-III-VI категорій стану): 62,330 м³ 37 - загальна кількість дерев на ділянці
 дерев, що висихають і сухостини (V-VI категорій стану): 14,920 м³
 дерев, що підлягають вирубуванню (III-VI категорій стану): 47,410 м³
 Запас на 1 гектар вітровка: сінголому, захищеності, всього: 47,410 м³ 12 - загальна кубатура на ділянці
 у тому числі: лінійна деревина: 0,000 м³
 з неї підлягає прибиранню: 0,000 м³

5. Характер і причини ослаблення (пошкодження), нахилня, тощо:

6. Висновок про потребу лісово-охоронних заходів: згідно вимог п. 27 лісових санітарних правил в лісах України, затверджених постановою Кабінету Міністрів України від 27 липня 1995 року № 535 дане насадження потребує суцільної санітарної рубки.

Обсяження виходами:

Головний лісничий ДП "Потіївський лісгосп"

Лісничий Зеленопольського лісництва

Андрій Майструк

Сергій Неживок

КАРІКА
Київська область
ДП "Подільський лісгосп"

дубових площ обстеження санітарного стану наслідень

Зеленопольське лісництво Квартал № 59 Виділ № 19 Ділянка № 1

Площа 0,6 га Форма діляк _____ площа діляк _____ загальна _____

Номер пробної площі	Порода	Середня висота, м	Вік, років	Сума площ попередніх перерізів, м ²				Зібрали, снігом, захищеність			
				III підлягає виріб-ню	IV (підлягає виріб-ню)	IV-VI	Разом	Непідлягає деревина	запас м ³	сума площ попередніх перерізів, м ²	запас м ³
1	Сосна 2	22	66	0,0000	0,0000	9,3145	11,8529	0,0000	0,0	0,0000	0,0
	Биреза	18	66	0,0000	0,0000	0,9357	0,9357	0,0000	0,0	0,0000	0,0
	Дуб л	7	66	0,0000	0,0000	0,1834	0,1834	0,0000	0,0	0,0000	0,0
				0,0000	0,0000	0,0000	0,0000	0,0000	0,0	0,0000	0,0
				0,0000	0,0000	0,0000	0,0000	0,0000	0,0	0,0000	0,0
				0,0000	0,0000	0,0000	0,0000	0,0000	0,0	0,0000	0,0
				0,0000	0,0000	0,0000	0,0000	0,0000	0,0	0,0000	0,0
сума площ попередніх перерізів, м ²				0,0000	0,0000	10,4336	12,9720	0,0000		0,0000	
запас за категоріями стану, м ³				0,000	0,000	101,775	127,159		0,000		0,000
Запас усього, м ³							127,159				0,000

Лісовий лісничий ДП "Подільський лісгосп"
Місничий Зеленопольського лісництва



Андрій Майструк
Сергій Нежешко

РОЗРАХУНОК СУМИ ЛЮДИ ПОПЕРЕЧНИХ ПЕРИЗІВ (М²) ТА ЛАВАНИЙ (М³) НА ГРОБІЙНІ ПЛОЩИ
ЗНАХОДЯЩИХСЯ В ІНТЕР'ЄСОВАНИЙ ІЗДАВАНІЙ І НА ПОРІВНЮВАЛЬНИХ РУБІЖИХ СУПІЛЬНОГО (СРУС) ПОНА КІЛЬКОСТІ СТАНУ ЛАВАС

Згідно з інструкцією № 28/02 від 11.01.04 рр. Д.П. С.Р. № 48/131-01-021

№	Категорія	Вид	Площа, м ²	Сума площі поверхневих стовпів та лава				Всього площі поверхневих стовпів та лава				Всього площі поверхневих стовпів та лава	
				площа	лава	площа	лава	площа	лава	площа	лава		
19	Розробка	Л	1	152	132	0	0	152	132	0	0	0	0
16				118	100	0	0	118	100	0	0	0	0
20				81	69	0	0	81	69	0	0	0	0
22				34	29	0	0	34	29	0	0	0	0
28				22	19	0	0	22	19	0	0	0	0
32				5	4	0	0	5	4	0	0	0	0
36				1	1	0	0	1	1	0	0	0	0
40				0	0	0	0	0	0	0	0	0	0
44				0	0	0	0	0	0	0	0	0	0
48				0	0	0	0	0	0	0	0	0	0
52				0	0	0	0	0	0	0	0	0	0
56	0	0	0	0	0	0	0	0	0	0			
60	0	0	0	0	0	0	0	0	0	0			
64	0	0	0	0	0	0	0	0	0	0			
68	0	0	0	0	0	0	0	0	0	0			
72	0	0	0	0	0	0	0	0	0	0			
76	0	0	0	0	0	0	0	0	0	0			
80	0	0	0	0	0	0	0	0	0	0			
Разом:				132	112	0	0	132	112	0	0	0	0

Бажано	Всього	Площа	Лава	Сума	Сума	Сума	Сума	Сума	Сума	Сума
Забезпечення стабільності	0,0000	0,0000	0,0000	25,584	4,000	38,669	0,0000	0,0000	41,906	55,076
Забезпечення стабільності	0,0000	0,0000	0,0000	26,653	0,000	39,973	0,0000	0,0000	57,829	86,653
Сумарно	0,0000	0,0000	0,0000	52,237	4,000	78,642	0,0000	0,0000	99,735	141,729

Перший підпис: [Підпис]

Другий підпис: [Підпис]

Третій підпис: [Підпис]

Результати обробки даних вимірювань

1. Склад: Сосна 2, Береза, Дуб п., ...

2. Повнота:

загальна фактична повнота (I-VI кл. - вітровал):	0,4991
повнота (I-IV категорій стану, без сухостою):	0,2265
повнота, що вироджується (IIІв-VI категорій стану):	0,4085
до рубки (деревя I+II+IIIв-IIIІв категорій стану):	0,0906
цілість рубки (деревя I-III-IIIв категорій стану):	0,0906

3. Запас на 1 гектар:

дерев, що росуть (I+II-IIIв+IIIв категорій стану):	211,932 м ³						
дерев, що висхнуть і сухостійних (V+VI+VI категорій стану):	42,307 м ³						
дерев, що підлягають виродженню (IIIв-V+VI категорій стану):	156,525 м ³						
дерев, що підлягають виродженню (IIIв-V+VI категорій стану):	169,625 м ³						
катас на 1 гектар вітровалу: санітарно: захищеності, всього:	0,000 м ³						
у тому числі ліквідована деревина:	0,000 м ³						
з цієї кількості прибуваюно:	0,000 м ³						

	I	II	III в	IV	V	VI	Вітровал
	0	0	25	0	38	0	64
			127	--	загальна кубатура на ділянці		

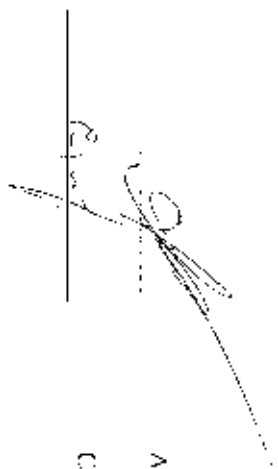
5. Характер і причини ослаблення (пошкодження), виконання, голю: _____

6. Висновок про потреби лісово-заповідних заходів: згідно вимог п. 27 діючих санітарних правил в лісах України, затверджених постановою Кабінету Міністрів України від 27 липня 1995 року № 555 дане насадження потребує суцільної санітарної рубки.

Обстеження виконали:

Головний лісничий ДП "Горіський лісгосп"

Лісничий Зеленодольського лісництва



Майстрок Миколай

Сторіній Миколай

КАРТКА

пробних площ обстеження санітарного стану насаджень
Київська область,
ДП "Логіський лісгосп"

Формов. №5
до Санітарних правил

Зеленопольське лісництво

Квартал № 59

Виділ № 19

Ділянка № 2

площа 0,2 га

архивна карта

літній

літній

літній

ЛП

Номер пробної площі	Порода	Середня висота, см	Вік, років	Сума площ поперечних перерізів, м ²				Вітровані, сніголом, захищеність				
				I-III підлягає вируб-ню)	III-IV підлягає вируб-ню)	IV-VI	Разом	Нейкваліт деревина сума площ попер- зів, м ²	Мілке м ³	Нейкваліт деревина сума площ попер- зів, м ²	запас м ³	
1	Сосна 2	21	66	0,0000	1,0061	0,0000	5,7776	6,7837	0,0000	0,0	0,0000	0,0
				0,0000	0,0000	0,0000	0,0000	0,0000	0,0	0,0000	0,0	
				0,0000	0,0000	0,0000	0,0000	0,0000	0,0	0,0000	0,0	
				0,0000	0,0000	0,0000	0,0000	0,0000	0,0	0,0000	0,0	
				0,0000	0,0000	0,0000	0,0000	0,0000	0,0	0,0000	0,0	
				0,0000	0,0000	0,0000	0,0000	0,0000	0,0	0,0000	0,0	
				0,0000	0,0000	0,0000	0,0000	0,0000	0,0	0,0000	0,0	
середні дані				0,0000	1,0061	0,0000	5,7776	6,7837	0,0000	0,0000	0,0	
запас за категоріями станд. м ³				0,000	9,658	0,000	55,465	65,123	0,000	0,000	0,000	
Запас усього, м ³							65,123				0,000	

Головний лісничий ДП "Логіський лісгосп"

Лісничий Зеленопольського лісництва

Андрій Маніструк

Сергій Неживок

9.12.2017

Відомість

розрахунок суми ліній поперечних перерізів (м²) та фазів (м²) на пробах ґрунту, закладених і виділюваних, що потребують спеціального (СРС) та загальної статії дерся

Державний кадастр 2019

Державний кадастр 2019

№ ділянки	№ проби	Площа	Середня висота	Кількість ліній поперечних перерізів	Види ліній поперечних перерізів, за видами										Всього ліній поперечних перерізів					
					I ступінь ступеня	II ступінь ступеня	III ступінь ступеня	IV ступінь ступеня	V ступінь ступеня	VI ступінь ступеня	VII ступінь ступеня	VIII ступінь ступеня	IX ступінь ступеня	X ступінь ступеня	середнє	стандартне відхилення				
19	2	2	Горняк 2	8	135	0	0	24	0	13	10	87	0	0	0	0	0	0	0	0
20	2	2	Горняк 2	12	114	0	8	12	0	13	10	67	0	0	0	0	0	0	0	0
21	2	2	Горняк 2	16	94	0	0	11	0	13	10	65	0	0	0	0	0	0	0	0
22	2	2	Горняк 2	20	29	0	0	5	0	9	13	29	0	0	0	0	0	0	0	0
23	2	2	Горняк 2	24	16	0	0	4	0	2	9	9	0	0	0	0	0	0	0	0
24	2	2	Горняк 2	28	7	0	0	2	0	1	0	4	0	0	0	0	0	0	0	0
25	2	2	Горняк 2	32	6	0	0	2	0	0	0	0	0	0	0	0	0	0	0	0
26	2	2	Горняк 2	36	0	0	0	0	0	0	0	0	0	0	0	0	0	0	0	0
27	2	2	Горняк 2	40	0	0	0	0	0	0	0	0	0	0	0	0	0	0	0	0
28	2	2	Горняк 2	44	0	0	0	0	0	0	0	0	0	0	0	0	0	0	0	0
29	2	2	Горняк 2	48	0	0	0	0	0	0	0	0	0	0	0	0	0	0	0	0
30	2	2	Горняк 2	52	0	0	0	0	0	0	0	0	0	0	0	0	0	0	0	0
31	2	2	Горняк 2	56	0	0	0	0	0	0	0	0	0	0	0	0	0	0	0	0
32	2	2	Горняк 2	60	0	0	0	0	0	0	0	0	0	0	0	0	0	0	0	0
33	2	2	Горняк 2	64	0	0	0	0	0	0	0	0	0	0	0	0	0	0	0	0
34	2	2	Горняк 2	68	0	0	0	0	0	0	0	0	0	0	0	0	0	0	0	0
35	2	2	Горняк 2	72	0	0	0	0	0	0	0	0	0	0	0	0	0	0	0	0
36	2	2	Горняк 2	76	0	0	0	0	0	0	0	0	0	0	0	0	0	0	0	0
37	2	2	Горняк 2	80	0	0	0	0	0	0	0	0	0	0	0	0	0	0	0	0
Всього				423	1223	0	0	61	0	57	0	261	0	0	0	0	0	0	0	0

середня висота ліній поперечних перерізів 1,01661 м

15,31 м²/га

на площі ділянки 9,18 га

Вид ліній поперечних перерізів	Кількість ліній поперечних перерізів	Середня висота ліній поперечних перерізів	Площа ділянки	Середня висота ліній поперечних перерізів	Площа ділянки	Середня висота ліній поперечних перерізів	Площа ділянки	Середня висота ліній поперечних перерізів	Площа ділянки	Середня висота ліній поперечних перерізів	Площа ділянки	Середня висота ліній поперечних перерізів	Площа ділянки
Ліній поперечних перерізів I ступеня	423	1,01661	9,18	15,31	9,18	15,31	9,18	15,31	9,18	15,31	9,18	15,31	
Ліній поперечних перерізів II ступеня	0	0	0	0	0	0	0	0	0	0	0	0	
Ліній поперечних перерізів III ступеня	0	0	0	0	0	0	0	0	0	0	0	0	
Ліній поперечних перерізів IV ступеня	0	0	0	0	0	0	0	0	0	0	0	0	
Ліній поперечних перерізів V ступеня	0	0	0	0	0	0	0	0	0	0	0	0	
Ліній поперечних перерізів VI ступеня	0	0	0	0	0	0	0	0	0	0	0	0	
Ліній поперечних перерізів VII ступеня	0	0	0	0	0	0	0	0	0	0	0	0	
Ліній поперечних перерізів VIII ступеня	0	0	0	0	0	0	0	0	0	0	0	0	
Ліній поперечних перерізів IX ступеня	0	0	0	0	0	0	0	0	0	0	0	0	
Ліній поперечних перерізів X ступеня	0	0	0	0	0	0	0	0	0	0	0	0	

Розрахунок площі:

Площа ділянки 9,18 га

[Handwritten signature]

Площа ділянки 9,18 га

Результати обробки даних вимірювань

1. Склад: Сосна 2,.....

2. Помітка:

загальна фактична повнота (I-VI кл.с.: вітровал): 0,7390
 повнота (I-IV категорій стану, без сухостою): 0,2188
 повнота, що вирубувалась (III-VI категорій стану): 0,6294
 до рубки (дерева I-II+III+IV категорій стану): 0,1096
 діляки рубки (дерева I+II+III категорій стану): 0,1096

3. Запас на 1 гектар:

дерева, що ростуть (I+II+III+IV категорій стану):

дерева, що висохнуть і сухостійних (V-VI категорій стану):

дерева, що підлягають вирубуванню (III+IV+V+VI категорій стану):

4. Запас на 1 гектар вітровалу, сніголому, закарашеності, вологи:

у тому числі ліквідна дровина:

з неї підлягає прибиранню:

	I	II	III	IV	V	VI	Вітровал
325,615 м ³	1	0	10	0	10	7	39
48,290 м ³	0	0	0	0	0	0	0
277,325 м ³							
277,325 м ³							
0,000 м ³							

422 – загальна кількість дерев на ділянці

65 – загальна кубатура на ділянці


5. Характер і причина осіднення (пошкодження), керування, тонко:

6. Висновок про потребу лісгосподарських заходів: згідно вимог п. 27 діючих санітарних правил в лісах України, затверджених постановою Кабінету Міністрів України від 27 липня 1995 року № 555 дане наслідження потребує суцільної санітарної рубки.


Обстеження виконали:

Головний лісничий ДП "Подільський лісгосп"

Лісничий Закарпатського лісництва



Андрій Майструк



Сергій Нежовок

КАРТКА
пробних площ обстежена санітарного стану насаджень.
Київська область
ДП "Толіський лісгосп"

Землеволодівець лісництво **Карта № 69** Виділ № 15 Ділянка № 1

площа **0,7 га** площа всього **5** господарств **одне** пробна площа **1,4** всього **222,998**

Промір пробної площі	Порода			Сума площ поперечних перерізів, м ²					Вітровали, сніголом, захаращеність			
	Середня висота, см	Вік, років	І+ІІ	ІІІ (не підлягає вимірюванню)	ІІІІ (підлягає вимірюванню)	IV-VI	Разом	Незлізаві дерева сума площ поперечних перерізів, м ²	запас м ³	Незлізаві дерева сума площ поперечних перерізів, м ²	запас м ³	
1	24	Сосна 2	65	0,0000	2,1528	0,0000	18,0625	20,2153	0,0000	0,0	0,0000	0,0
		Дуб 11	65	0,0000	0,0000	0,0000	0,0942	0,0942	0,0000	0,0	0,0000	0,0
		Вільха	13	0,0000	0,0000	0,0000	0,1319	0,1319	0,0000	0,0	0,0000	0,0
		Береза	14	65	0,0000	0,0000	0,0900	0,5049	0,5049	0,0000	0,0	0,0000
				0,0000	0,0000	0,0000	0,0000	0,0000	0,0	0,0000	0,0	
				0,0000	0,0000	0,0000	0,0000	0,0000	0,0	0,0000	0,0	
середні дані				0,0000	2,1528	0,0000	18,7935	20,9463	0,0000		0,0000	
сума площ поперечних перерізів, м ²				0,000	23,250	0,000	199,748	222,998	0,000		0,000	
запас за категоріями стану, м ³												
Запас усього, м ³								222,998				0,000

Головний лісничий ДП "Толіський лісгосп"
Лісничий Зеленодольського лісництва



Андрій Майструк
Сергій Хешнов

Результати обробки даних вимірювань

1. Склад: (Госна 2, Дуб і, Вільха, Береза, ...)
2. Повноліт:

зав'язана фракційна повнота (I-VI к. с. і вірочка):	0,6479
повнота (I-IV категорій стану без сухостою):	0,2195
повнота, що вирубується (III-VI категорій стану):	0,5840
до рубки (дерева I-II+III+IV-VI категорій стану):	0,0639
після рубки (дерева I-II+III-VI категорій стану):	0,0639

3. Значення 1 гектар:

дерева, що ростуть (I+II+III+IV-VI категорій стану):	318,569 м ³
дерева, що жовтають і сухостійних (V+IV+V+VI категорій стану):	33,214 м ³
дерева, що підлягають вирубуванню (III+IV+V+VI категорій стану):	285,354 м ³
дерева, що підлягають вирубуванню (III+IV+V+VI категорій стану):	285,354 м ³

489 – загальна кількість дерев на ділянці

223 – загальна кубатура на ділянці

4. Значення 1 гектар вірочка: сніговою, завараченості, волого:

У тому числі ділянка деревина:	0,000 м ³	I	II	III	IV	V	VI	Вірочка	
з неї підлягає прибранню:	0,000 м ³	0	0	23	0	57	11	132	0

5. Характер і причини обшкелення (пошкодження), жовтання, гнило:

6. Висновок про потребу лісгосподарських заходів: згідно вимог п. 27 лісових санітарних правил в лісах у крайній загибелі залишилися постановою Кабінету Міністрів України від 27 липня 1995 року № 555 дане насадження потребує суцільної санітарної рубки.

Обстеження виконали:

Головний лісничий ДД "Лісничий лісгосп"



Анатолій Малишев

Лісничий Закарпатського лісництва



Сергій Некрасов

Відомість

розташування суми грошей погрозливих переказів (в т.ч. за капітал (в т.ч.) на пробній валюті, касадиленням в касадиленнях, що потребують санкціонованого руйнування суми грошей (СГР) по категоріях стану депозитів "Подієвості ліквідності" Київська область

№ банківської лінійки	№ банківської лінійки	Назва банківської лінійки	Сума грошей, грн	Стан грошей	Сума грошей по категоріях стану депозитів										Всього грошей																					
					I стан грошей	II стан грошей	III стан грошей	IV стан грошей	V стан грошей	VI стан грошей	VII стан грошей	VIII стан грошей	IX стан грошей	X стан грошей	Y стан грошей	Z стан грошей	активні депозити	пасивні депозити																		
69	1	1	20000	7	0	0	0	0	0	0	0	0	0	0	0	0	0	0	0	0	0	0	0	0	0	0	0	0								
15	1	1	20000	7	0	0	0	0	0	0	0	0	0	0	0	0	0	0	0	0	0	0	0	0	0	0	0	0	0							
16	1	1	20000	7	0	0	0	0	0	0	0	0	0	0	0	0	0	0	0	0	0	0	0	0	0	0	0	0	0	0						
20	1	1	20000	7	0	0	0	0	0	0	0	0	0	0	0	0	0	0	0	0	0	0	0	0	0	0	0	0	0	0						
24	1	1	20000	7	0	0	0	0	0	0	0	0	0	0	0	0	0	0	0	0	0	0	0	0	0	0	0	0	0	0	0					
28	0	0	0	0	0	0	0	0	0	0	0	0	0	0	0	0	0	0	0	0	0	0	0	0	0	0	0	0	0	0	0					
32	0	0	0	0	0	0	0	0	0	0	0	0	0	0	0	0	0	0	0	0	0	0	0	0	0	0	0	0	0	0	0	0				
36	0	0	0	0	0	0	0	0	0	0	0	0	0	0	0	0	0	0	0	0	0	0	0	0	0	0	0	0	0	0	0	0	0			
40	0	0	0	0	0	0	0	0	0	0	0	0	0	0	0	0	0	0	0	0	0	0	0	0	0	0	0	0	0	0	0	0	0			
44	0	0	0	0	0	0	0	0	0	0	0	0	0	0	0	0	0	0	0	0	0	0	0	0	0	0	0	0	0	0	0	0	0	0		
48	0	0	0	0	0	0	0	0	0	0	0	0	0	0	0	0	0	0	0	0	0	0	0	0	0	0	0	0	0	0	0	0	0	0		
52	0	0	0	0	0	0	0	0	0	0	0	0	0	0	0	0	0	0	0	0	0	0	0	0	0	0	0	0	0	0	0	0	0	0		
56	0	0	0	0	0	0	0	0	0	0	0	0	0	0	0	0	0	0	0	0	0	0	0	0	0	0	0	0	0	0	0	0	0	0	0	
60	0	0	0	0	0	0	0	0	0	0	0	0	0	0	0	0	0	0	0	0	0	0	0	0	0	0	0	0	0	0	0	0	0	0	0	
64	0	0	0	0	0	0	0	0	0	0	0	0	0	0	0	0	0	0	0	0	0	0	0	0	0	0	0	0	0	0	0	0	0	0	0	
68	0	0	0	0	0	0	0	0	0	0	0	0	0	0	0	0	0	0	0	0	0	0	0	0	0	0	0	0	0	0	0	0	0	0	0	0
72	0	0	0	0	0	0	0	0	0	0	0	0	0	0	0	0	0	0	0	0	0	0	0	0	0	0	0	0	0	0	0	0	0	0	0	0
76	0	0	0	0	0	0	0	0	0	0	0	0	0	0	0	0	0	0	0	0	0	0	0	0	0	0	0	0	0	0	0	0	0	0	0	0
80	0	0	0	0	0	0	0	0	0	0	0	0	0	0	0	0	0	0	0	0	0	0	0	0	0	0	0	0	0	0	0	0	0	0	0	0

Сума грошей по категоріях стану депозитів: 20000

на банківській лінійці: 20000

на банківській лінійці: 20000

Категорія стану депозитів	Сума грошей, грн	Сума грошей, грн	Сума грошей, грн	Сума грошей, грн	Сума грошей, грн	Сума грошей, грн	Сума грошей, грн	Сума грошей, грн	Сума грошей, грн	Сума грошей, грн	Сума грошей, грн	Сума грошей, грн	Сума грошей, грн	Сума грошей, грн
Всього за категоріями стану депозитів	20000	20000	20000	20000	20000	20000	20000	20000	20000	20000	20000	20000	20000	20000

Формулюючись підписати:
 Головного ліквідатора ДП "Київський ліквідатор"
 Ліквідатор Закарпатського ліквідатора


 Анастасія Мажарук
 Сторінка №1 з 1