

КАРТКА

Додаток №5
до Силтарних умовкипробних площ обмеження санітарного стану насаджень
Київська область
ДП "Толіський лісгосп"

Радиське лісництво

Квартал № 12

Види № 37

Ділянка № 1

площа 0,3 га

кількість

1

координати

площа

об'єм

12

кількість

2000

Номер пробної площі	Порода	Середня висота, см	Вік, років	Сума площ поперечних перерізів, м ²						Вітровал, спліском, захищеність		
				I-II	III (не підлягає виріб-ню)	III (підлягає виріб-ню)	IV-VI	Разом	Непідкладна деревина сума площ поперечних перерізів, м ²	запас м ³	Непідкладна деревина сума площ поперечних перерізів, м ²	запас м ³
I	Сосна 2	25	64	0,0000	1,1204	0,0000	4,4889	5,6093	0,0000	0,0	0,0000	0,0
	Дуб л	14	64	0,0000	0,0000	0,0000	0,1633	0,1633	0,0000	0,0	0,0000	0,0
	Береза	17	64	0,0000	0,0000	0,0000	0,2826	0,2826	0,0000	0,0	0,0000	0,0
				0,0000	0,0000	0,0000	0,0000	0,0000	0,0000	0,0	0,0000	0,0
				0,0000	0,0000	0,0000	0,0000	0,0000	0,0000	0,0	0,0000	0,0
				0,0000	0,0000	0,0000	0,0000	0,0000	0,0000	0,0	0,0000	0,0
				0,0000	0,0000	0,0000	0,0000	0,0000	0,0000	0,0	0,0000	0,0
сума площ поперечних перерізів, м ²				0,0000	1,1204	0,0000	4,9348	6,0552	0,0000		0,0000	
запас за категоріями стану, м ³				0,000	12,548	0,000	53,703	66,251		0,000		0,000
Запас усього, м ³								66,251				0,000

Головний лісничий ДП "Толіський лісгосп"

Лісничий Радиського лісництва

Андрій Майструк

Василь Куліченко

5.12.2007

Результати обробки даних вимірювань

1. Склад: Сосна 2, Дуб п, Береза,
2. Повнота:

загальна фактична повнота (I-VI к. с. і вітровал): 0,4422
 повнота (I-IV категорій стану, без сухостяю): 0,1175
 повнота, що вироджується (IIIIV-VI категорій стану): 0,3657
 до рубки (дерева I-II-IIIIV+IIIIV категорій стану): 0,0765
 після рубки (дерева I-II-IIIIV категорій стану): 0,0765

3. Запас на 1 гектар:

дерева, що ростуть (I-II+IIIIV+IIIIV категорій стану): 230,837 м³
 дерева, що всталиють і сухостійних (V-VI категорій стану): 41,827 м³
 дерев, що підлягають виродженню (IIIIV+V+V+VI категорій стану): 179,010 м³
 4. Запас на 1 гектар відриву, сніголому, захищеності, пелого: 179,010 м³
 у тому числі ліквідна деревина: 0,000 м³
 з неї підлягає прибраюню: 0,000 м³

	I	II	IIIIV	IIIIV	IV	V	VI	Вітровал
	0	0	13	0	7	0	47	0


128 загальна кількість дерев на ділянці
 66 - загальна кількість на ділянці

5. Характер і ґрунтини освітлення (пошкодження), висихання, тощо:

6. Висновок про потребу лісгосподарських заходів: згідно викил п. 27 лісочих санітарних правил в ділянці України, затверджених постановою Кабінету Міністрів України від 27 липня 1995 року № 555 дане наведення потребує суцільної санітарної рубки.

Об'єктами виконання:

Головний лісничий ДП "Львівський лісгосп"
 Лісничий Радивольського лісництва



Андрій Майстрок
 Василь Юліанко

0120000000

КАРТКА

пробних площ обстеження санітарного стану насаджень
Київська область
ДП "Поліський лісгосп"

Радниське лісництво

Квартал № 20

Виділ № 13

Ділянка № 1

Площа 0,1 га

пробних

площадок

зразків

бонітетів

1

загальної

площі


Номер пробної площі	Порода	Середня висота, см	Вік, років	Сума площ попередніх перевірок, м ²					Витрати, снігоком. захаращеність			
				I-II	Після (не здійснює випроб-но)	III-IV (здійснює випроб-но)	IV-VI	Резом	Непідвідані деревина	Непідвідана деревина	запас	
1	Сосна 2	22	68	0,0000	1,4557	0,0000	3,3862	4,8419	0,0000	0,0	0,0000	0,0
	Дуб ш	9	68	0,0000	0,0000	0,0000	0,0151	0,0151	0,0000	0,0	0,0000	0,0
				0,0000	0,0000	0,0000	0,0000	0,0000	0,0000	0,0	0,0000	0,0
				0,0000	0,0000	0,0000	0,0000	0,0000	0,0000	0,0	0,0000	0,0
				0,0000	0,0000	0,0000	0,0000	0,0000	0,0000	0,0	0,0000	0,0
				0,0000	0,0000	0,0000	0,0000	0,0000	0,0000	0,0	0,0000	0,0
середні дані												
сума площ попередніх перевірок, м ²				0,0000	1,4557	0,0000	3,4012	4,8570	0,0000		0,0000	
запас за категоріями стану, м ³				0,000	14,557	0,000	33,937	48,494	0,000		0,000	0,000
запас усього, м ³								48,494				0,000

Головний лісничий ДП "Поліський лісгосп"

Лісничий Радниського лісництва

Андрій Майструк

Василь Юдиченко



8.12.2021

Результати обробки даних вимірювань

1. Схемат: Сошия 2, Дуб II,.....
2. Повнолік:

заявлена фактична повноліт (I-VI кл. с. + вітровал): 1,0449
 повноліт (I-IV категорій стану, без сухості): 0,6344
 повноліт, що вирубується (III-VI категорій стану): 0,7332
 до рубки (деревна I-II-III кл.: III кл категорій стану): 0,3117
 після рубки (деревна I-II-III кл категорій стану): **0,3117**

3. Заява на 1 гектар:

дерев, що ростуть (I-II III кл категорій стану):	484,950 м ³						
дерев, що викаються і сухостійних (V+V-VI категорій стану):	145,570 м ³						
дерев, що підлягають вирубуванню (III-VI категорій стану):	339,370 м ³						
Залив на 1 гектар вітровалу, стілоному: кадрашисості, вельно:	339,370 м ³						
У тому числі ліквідна деревина:	0,000 м ³						
з неї цілістає ірибированно:	0,000 м ³						

I	II	III кл	IV	V	VI	Вітровал
0	0	15	0	15	5	0

130 - загальна кількість дерев на ділянці


48 - загальна кубан Ура на ділянці

5. Характер і значення ослаблення (полікоження) ланканти, тощо:

6. Відповідно про потребу лісогосподарських заходів: згідно пункту п. 27 діючих санітарних правил в лісах України, заперджених постановою Кабінету Міністрів України від 27 лютого 1995 року № 555, далі наведення потреби судильної санітарної рубки.

Обстеження виконали:

Головний лісничий ДП "Подільський лісгосп"
 Лісничий Рахвинського лісництва



Андрій Майструк
 Рахлин Юлієнко

4 12.20.21/14

КАРІКА

дрібних площ обстеження санітарного стану насаджень

Київська область,

ДП "Юліївський лісгосп"

Документ №5
до Санітарних правил

Радницьке лісництво

Картал № 23

Виїзд № 8

Ділянка № 1

площа 0,2 га

№

загальною площею

вирощено

всього

в тому числі

всього

І номер дрібної площі	Порода	Середня висота, см	Вік, років	Сума площ поперечних перерізів, м ²					Вітровал, сніголом, захаращеність,			
				I-II	III	IV-VI	Разом	Незміцнена деревина сума площ поперечних перерізів, м ²	запас м ³	Незміцнена деревина сума площ поперечних перерізів, м ²	запас м ³	
1	Сосна 2	22	69	0,0000	0,7888	0,0000	2,9717	3,7605	0,0000	0,0	0,0000	0,0
	Дуб л	10	69	0,0000	0,0000	0,0000	0,0113	0,0113	0,0000	0,0	0,0000	0,0
	Береза	14	69	0,0000	0,0000	0,0000	0,0226	0,0226	0,0000	0,0	0,0000	0,0
				0,0000	0,0000	0,0000	0,0000	0,0000	0,0	0,0000	0,0	
				0,0000	0,0000	0,0000	0,0000	0,0000	0,0	0,0000	0,0	
				0,0000	0,0000	0,0000	0,0000	0,0000	0,0	0,0000	0,0	
				0,0000	0,7888	0,0000	3,0056	3,7944	0,0000		0,0000	
середні дані				0,0000	7,888	0,000	29,933	37,821		0,000		0,000
Запас усього, м ³								37,821				0,000

Головний лісничий ДП "Юліївський лісгосп"

Лісничий Радницького лісництва

Анатолій Майструк

Василь Ющенко

13.12.2014

Результати обробки даних вимірювань

1. Склад: Сосна 2, Дуб л. Береза,
2. Плотота:

закладна фактична повнота (I-VI к. с. : вітровал): 0,41103
 повнота (I-IV категорій стану, без сухоостою): 0,12250
 повнота под вирубується (IIIIV-VI категорій стану): 0,32258
 до рубки (дерева I-II-IIIIV категорій стану): 0,08845
 після рубки (дерева I-II+IIIIV категорій стану): **0,08845**

3. Запас на 1 гектар:

дерева, що ростуть (I-II+IIIIV+IIIIV категорій стану): 189,105 м³
 дерева, що висохнуть і сухоостійних (V+IV+V+VI категорій стану): 39,440 м³
 дерева, що підлягають вирубуванню (IIIIV+IV+V+VI категорій стану): 149,665 м³
 Запас на 1 гектар вітровалу, снігом, захищеності, великою: 149,665 м³
 У тому числі ліквідна деревина: 0,000 м³
 з неї підлягає прибиранню: 0,000 м³

	I	II	III	III	IV	V	VI	Вітровал	
	0	0	8	0	4	0	26	0	
			153		38				
			загальна кількість дерев на ділянці						
			загальна кількість на ділянці						


5. Характер і причини ослаблення (моніторингу), висихання, пошкодження:

6. Висновок про потребу ліквідаційних заходів, згідно вимог п. 27 діючих санітарних правил в лісах України, затверджених постановою Кабінету Міністрів України від 27 липня 1995 року № 555 дане насадження потребує суцільної санітарної рубки.

Обстеження виконали:

Головний лісничий ДП "Львівський лісгосп"

Лісничий Радоцького лісництва



Андрій Майстрюк

Василь Юлієнко


13.12.2023

КАРТКА
пробних площ обстеження санітарного стану насаджень
Київська область
ДП "Толіський лісгосп"

Районське лісництво Квартал № 40 Виділ № 18 Ділянка № 1
площа 0,3 га розмір 0 висота 1 середня 1,2

Номер пробної площі	Порода	Середня висота, см	Вік, років	Сума площ поперечних перерізів, м ²					Вітровал, сніголом, захарачиєність,				
				III	IV-V	VI-VI	Резом	Незакладна деревина сума площ ліп- х перерізів, м ²	лапас м ²	Незакладна деревина сума площ ліп- х перерізів, м ²	лапас м ²		
I	Сосна 2	21	69	0,0000	0,9018	0,0000	3,6399	4,5417	0,0000	0,0	0,0000	0,0	0,0
	Береза	15	69	0,0000	0,0000	0,0000	0,2851	0,2851	0,0000	0,0	0,0000	0,0	0,0
				0,0000	0,0000	0,0000	0,0000	0,0000	0,0000	0,0	0,0000	0,0	0,0
				0,0000	0,0000	0,0000	0,0000	0,0000	0,0000	0,0	0,0000	0,0	0,0
				0,0000	0,0000	0,0000	0,0000	0,0000	0,0000	0,0	0,0000	0,0	0,0
				0,0000	0,0000	0,0000	0,0000	0,0000	0,0000	0,0	0,0000	0,0	0,0
середні дані													
сума площ поперечних перерізів, м ²				0,0000	0,9018	0,0000	3,9250	4,8268	0,0000	0,0	0,0000	0,0	0,0000
запас за категоріями стану, м ³				0,000	8,657	0,000	36,996	45,653	0,000	0,000	0,000	0,000	0,000
Запас усюго, м ³								45,653					0,000

Головний лісничий ДП "Толіський лісгосп"
Лісничий Районського лісництва



Андрій Майєрук
Василь Ющенко

15.12.2024

Результати обробки даних вимірювань

1. Стяга: Сосна 2, Береза, , , , , , ,

2. Листога:

зависелля (кактячяя помята (I-VI к. с. I вiтpовад): 0,3687
 льянога (I-IV катягортiй стаяу; бая сухоствою): 0,1050
 помята, що вярубуе пая (IIIIV-VI катягортiй стаяу): 0,3032
 до рубкiн (дерева I-II+IIIIV+IIIIV катягортiй стаяу): 0,0655
 пiсля рубкiн (дерева I-II+IIIIV катягортiй стаяу): 0,0655

3. Заме на I гектара:

дерева, що росууть (I+II+IIIIV+IIIIV катягортiй стаяу): 152,177 м³
 дерев, що росажають i сухоствiйних (V-VI катягортiй стаяу): 28,857 м³
 дерев, що пiдлягають вярубуванню (IIIIV-VI катягортiй стаяу): 116,477 м³
 дерев, що пiдлягають вярубуванню (IIIIV-VI катягортiй стаяу): 123,320 м³
 Заме на I гектара вiтpоваду, спiлогому, захирашеною велього: 0,000 м³

278 - загальна кiлькiсть дерев на дiлячку

46 - загальна кiлькiсть кубiтур на дiлячку

4. Заме на I гектара вiтpоваду, спiлогому, захирашеною велього: 0,000 м³
 у тому числi дiквiдних деревинах: 0,000 м³
 з неi пiдлягає пpибpаванню: 0,000 м³

	I	II	III	IV	V	VI	Вiтpовад
м ³	0	0	9	0	5	0	32
м ³	0	0	9	0	5	0	32

5. Характер i пpичини ослаблення (пошкодження), пeкхання, тoпю:

6. Висновок про потребу лiсовоохоронярських заходiв: згiдно вимог л. 27 дiючих санiтарних пpавил в лiсах Украiни, затверджених постановою Кабiнету Мiнiстрiв Украiни вiд 27 липня 1995 року № 555 дане лiссадження потребує суцiльної санiтарної рубки.

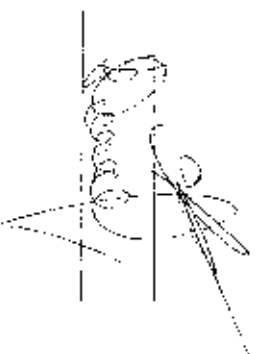
Обстеження виконали:

Головний лiсовничий ДП "Запiзький лiсгосп"

Лiсничий Раднiського лiсництва

Андрiй Майструк

Василь Кушпiко



14.12.2021

КАРТКА
пробних площ обстеження санітарного стану насаджень
Київська область
ДП "Поліський лісгосп"

Радичівське лісництво Квартал № 41 Види № 25 Ділянка № 1
площа 0,2 га площа насаджень 2 га площа насаджень 2 га площа насаджень 2 га

Номер пробної площі	Порода	Середня висота, см	Вік, років	Сума площ попередніх перерізів, м ²			Втривалі, сніголом, захарашеність					
				I-II шлях (не відбите вируб-по)	III (відбите вируб-по)	IV-VI Разом	Неліквідна деревина площа повн- н перерізів, м ²	залис м ³	Неліквідна деревина сума площ повн- н перерізів, м ²	залис м ³		
1	Сосна 2	18	59	0,0000	0,0000	4,1486	5,1207	0,0000	0,0	0,0000	0,0	
	Дуб п	12	59	0,0000	0,0000	0,1243	0,1243	0,0000	0,0	0,0000	0,0	
	Береза	23	59	0,0000	0,0804	0,0000	0,1017	0,1821	0,0000	0,0	0,0000	0,0
				0,0000	0,0000	0,0000	0,0000	0,0000	0,0	0,0000	0,0	
				0,0000	0,0000	0,0000	0,0000	0,0000	0,0	0,0000	0,0	
				0,0000	0,0000	0,0000	0,0000	0,0000	0,0	0,0000	0,0	
середні дані				сума площ попередніх перерізів, м ²	залис за категоріями стадію, м ³							
Запас усього, м ³							45,691				0,000	

Головний лісничий ДП "Поліський лісгосп"
Лісничий Радичівського лісництва

Андрій Майструк
Василь Колісник



12.11.2011

Результати обробки даних вимірювань

1. Склад: Сосна 2, Дуб п. Береза,
2. Повнота:

загальна фактична повнота (I-VI к. с. + вітровал):	0,6537
повнота (I-IV катгорій стану, без сухостою):	0,1902
повнота, що вирубується (III-VI катгорій стану):	0,5277
до рубки (дерева I-II+III-VI катгорій стану):	0,1260
ліси рубки (дерева I-II+III катгорій стану):	0,1260

3. Запас на 1 гектар:

дерева, що ростуть (I-II+III-VI катгорій стану):	228,455 м ³	
дерева, що висохнуть і сухостійних (IV-V+VI катгорій стану):	45,010 м ³	227 загальною кількістю дерев на ділянці
дерева, що підлягають вирубуванню (III-VI катгорій стану):	183,445 м ³	
дерева, що підлягають вирубуванню (III-VI катгорій стану):	183,445 м ³	46 загальною кількістю дерев на ділянці
Запас на 1 гектар вітровалу, сніголому, захаращеності, вецюю:	0,000 м ³	

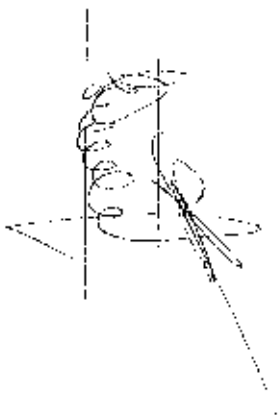
У тому числі ліквідна деревина:	0,000 м ³	I	II	III ви	III низ	IV	V	VI	Вітровал
з неї підлягає прибранню:	0,000 м ³	0	0	9	0	5	0	32	0

5. Характер і причини ослаблення (пошкодження), лісованки, тощо:

6. Висновок про потребу лісогосподарських заходів: згідно п. 27 діючих санітарних правил в лісах України, затверджених постановою Кабінету Міністрів України від 27 липня 1995 року № 555 дане насадження потребує суцільної санітарної рубки.

Обстеження виконавці:

Головний лісничий ДП "Львівський лісгосп"
Лісничий Раднського лісництва



Андрій Майстрюк
Василь Купченко

15.10.2024

КАРТКА

пробних площ обстеження санітарного стану насадження
Київська область
ДП "Поліський лісгосп"

Радниське лісництво
площа 0,8 га
Квартал № 45
Виділ № 16
Ділянка № 1
середня висота: _____
загальна висота: _____
середній вік: _____
рік встановлення: 2022

Номер пробної площі	Порода	Середня висота, см	Вік, років	Сума площ поперечних перерізів, м ²				Вітрощад, снігоном, захищеність				
				I-II	III-V	IV-VI	Разом	Незакрита деревина сума площ зони х перерізів, м ²	залис м ²	Незакрита деревина сума площ под- х перерізів, м ²	залис м ²	
1	Сосна 2	22	59	0,0000	1,8174	0,0000	9,5657	11,3831	0,0000	0,0	0,0000	0,0
	Дуб п	17	59	0,0000	0,0000	0,0000	0,3617	0,3617	0,0000	0,0	0,0000	0,0
	Береза	20	59	0,0000	0,1256	0,0000	0,4936	0,6192	0,0000	0,0	0,0000	0,0
				0,0000	0,0000	0,0000	0,0000	0,0000	0,0000	0,0	0,0000	0,0
				0,0000	0,0000	0,0000	0,0000	0,0000	0,0000	0,0	0,0000	0,0
				0,0000	0,0000	0,0000	0,0000	0,0000	0,0000	0,0	0,0000	0,0
середні дані												
сума площ поперечних перерізів, м ²				0,0000	1,9430	0,0000	10,4210	12,3641	0,0000		0,0000	
залис за категоріями стану, м ²				0,000	19,330	0,000	103,237	122,567		0,000		0,000
Залис усього, м ²							122,567					0,000

Головний лісничий ДП "Поліський лісгосп"
Лісничий Радниського лісництва

Андрій Майструк
Василь Ювакшич



15.12.2022

Результати обробки даних вимірювань

1. Склад: Сосна 2, Дуб п, Береза, ...
2. Повнота:

загальна фактична повнота (I-VI к. с. + відриват):	0,3488
повнота (I-IV категорій стану, без сухостіно):	0,0882
повнота, що вирубується (III-VI категорій стану):	0,2947
до рубки (дерева I+II+III+IV+V+VI категорій стану):	0,0541
лісові рубки (дерева I+II+III+IV категорій стану):	0,0541

3. Заяве на I квартал:

дерева, що ростуть (I+II+III+IV категорій стану):	153,209 м ³
дерева, що висохли і сухостіно (V+VI категорій стану):	24,163 м ³
дерева, що підлягають вирубуванню (III+IV+V+VI категорій стану):	129,046 м ³
заяве на I квартал віршовану, сніголом, захищеності, всього:	123 - зазначені кубатура на ділянку
у тому числі ліквіда деревина:	0,000 м ³
з цієї підлягає прибранню:	0,000 м ³

	I	II	III	IV	V	VI	Відриват
	0	0	19	0	13	0	91
							0

5. Характер і причини ослаблення (пошкодження), величина, тощо:

6. Висновок про потребу лісгосподарських заходів: згідно вимог п. 27 діючих санітарних правил в лісах України, затверджених постановою Кабінету Міністрів України від 27 липня 1995 року № 555 дані наведені потреби суцільної санітарної рубки.


Обстеження виконали:

Готовинні лісничий ДЛП "Лозівський лісгосп"

лісничий Радилського лісництва

Андрій Майструк

Василь Юліченко




25.12.2017

КАРТКА
пробних площ обстеження санітарного стану насаджень
Київська область
ДП "Юліївський лісгосп"

Раднеське лісництво Квартал № 56 Виділ № 40 Ділянка № 1
 площа 0,2 га кількість пробних площ кількість дерев кількість породи

Номер пробної площі	Порода	Середня висота, см	Вік, років	Сума площ поперечних перерізів, м ²			Вітровал, сніголом, захаращеність						
				III	IV-VI	Разом	Неімітита деревина	Неімітита деревина	Неімітита деревина				
1	Сосна 2	26	59	0,0000	1,2836	0,0000	4,9913	6,2750	0,0000	0,0	0,0000	0,0	
	Сікн. горі	9	59	0,0000	0,0000	0,0000	0,0251	0,0251	0,0000	0,0	0,0000	0,0	
	Вяз	10	59	0,0000	0,0000	0,0000	0,0427	0,0427	0,0000	0,0	0,0000	0,0	
	Акація	10	59	0,0000	0,0000	0,0000	0,0414	0,0414	0,0000	0,0	0,0000	0,0	
	Дуб л	20	59	0,0000	0,0000	0,0000	0,3027	0,3027	0,0000	0,0	0,0000	0,0	
				0,0000	0,0000	0,0000	0,0000	0,0000	0,0000	0,0	0,0000	0,0	
				0,0000	0,0000	0,0000	0,0000	0,0000	0,0000	0,0	0,0000	0,0	
середні дані													
сума площ поперечних перерізів, м ²				0,0000	1,2836	0,0000	5,4033	6,6869	0,0000			0,0000	
запас за категоріями стану, м ³				0,000	14,890	0,000	61,057	75,947		0,000			0,000
Запас усього, м ³								75,947					0,000

Головний лісничий ДП "Юліївський лісгосп"
Лісничий Раднеського лісництва



Анатрій Майстерук
Василь Ющенко

13.12.2011

Результати обробки даних вимірювань

1. Склад: Сосна 2, Клен, горіх, Вяз, Акація, Дуб п. . .

2. Повнота:

загальна фіктивна повнота (I-VI к. с. + вітровал): 0,7112
 повнота (I-IV категорій стану, без сухостою): 0,2643
 повнота до вирубування (IIIIV - VI категорій стану): 0,5813
 до рубки (дерев I-II+IIIIV - IIIIV категорій стану): 0,1299
 після рубки (дерев I-II+IIIIV категорій стану): 0,1299

3. Занос на 1 гектар:

дерев, що ростуть (I-II+IIIIV+IIIIV категорій стану): 380,865 м³
 дерев, що вичають і сухостійних IV+V+VI категорій стану): 74,450 м³
 дерев, що підлягають вирубуванню IIIIV+V+VI категорій стану): 306,415 м³
 після рубки (дерев I-II+IIIIV категорій стану): 306,415 м³
 у тому числі ліквідна деревина: 0,000 м³
 з неї підлягає придбаванню: 0,000 м³

I	II	III IV	III IV	V	VI	Вітровал
0	0	15	0	15	0	0

137 - загальна кількість дерев на ділянці

76 - загальна кубатура на ділянці

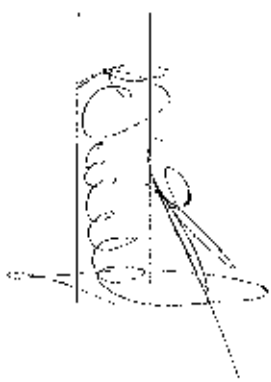
5. Характер і причини ослаблення (пошкодження), вихаляння, тощо:

6. Висновок про потребу лісово-охоронявних заходів: згідно вимог п. 27 лісового світового права в лісах України, зазначених постановою Кабінету Міністрів України від 27 липня 1995 року № 555 дане насадження потребує суцільної санітарної рубки.

Обстеження виконали:

І головний лісничий ДП "Поліський лісгосп"

Лісничий Радієвський Дмитро



Андрій Майстрюк

Василь Юценко

12.12.2011

КАРТКА
пробних площ обстеження сагітарного стану насаджень
Київська область
ДП "Подільський лісгосп"

Радниське лісництво Квартал № 66 Виділ № 3 Дрілька № 1
площа 0,2 га площа пробної площі _____ площа насаджень _____ площа _____ площа _____

Номер пробної площі	Период	Середня висота, см	Вік, років	Сума площ поперечних перерізів, м ²			Вітровал, сніголом, захаращеність					
				I-II Діля (не вируб-но)	III-IV (ділявся вируб-но)	IV-VI Разом	Наликвістю деревина запас х перерізів, м ²	запас м ³	Повалена деревина сума площ поперечних перерізів, м ²	запас м ³		
1	Сосна 2	23	71	0,0000	0,5790	0,0000	5,3028	5,8818	0,0000	0,0	0,0000	0,0
	Дуб п	12	71	0,0000	0,0000	0,0000	0,0251	0,0251	0,0000	0,0	0,0000	0,0
	Береза	12	71	0,0000	0,0000	0,0000	0,0327	0,0327	0,0000	0,0	0,0000	0,0
				0,0000	0,0000	0,0000	0,0000	0,0000	0,0	0,0000	0,0	
				0,0000	0,0000	0,0000	0,0000	0,0000	0,0	0,0000	0,0	
				0,0000	0,0000	0,0000	0,0000	0,0000	0,0	0,0000	0,0	
				0,0000	0,0000	0,0000	0,0000	0,0000	0,0	0,0000	0,0	
середні дані												
	сума площ поперечних перерізів, м ²			0,0000	0,5790	0,0000	5,3606	5,9396	0,0000		0,0000	
	запас за категоріями стану, м ³			0,000	6,022	0,000	55,504	61,526	0,000		0,000	0,000
	Запас усього, м ³							61,526				0,000

І головний лісничий ДП "Подільський лісгосп"
"Назначений Радниського лісництва"



Андрій Майборук

Василь Ющенко

2012 05 21

Результати обробки даних вимірювань

1. Склад: Сосна 2, Дуб 0, Береза, ...

2. Повнота:

загальна фактична повнота (I-VI к. с. - відрощал): 0,6339
 повнота (I - IV категорій стану, без сухощого): 0,1521
 повнота, що вирощується (III-IV-VI категорій стану): 0,5728
 до рубки (дереса I-II-III-IV-VI категорій стану): 0,0611
 після рубки (дереса I-II-III-VI категорій стану): 0,0611

3. Запас на 1 гектар:

дерев, що ростуть (I-II-III-IV-VI категорій стану):
 дерев, що висохли і сухощаних (I-V-VI категорій стану):
 дерев, що підлягають вирубуванню (III-IV-VI категорій стану):
 дерев, що підлягають вирубуванню (III-IV-V-VI категорій стану):

307,625 м³
 30,110 м³
 277,520 м³
 277,520 м³

141 загальна кількість дерев на ділянці

62 загальна кубатура на ділянці

1. Запас на 1 гектар відрощану, сніголому, захищеності, велього:
 у тому числі ліспілана деревина:
 з неї ділянка зривбранико:

0,000 м³
 0,000 м³
 0,000 м³

I 1 II 0 III не 6 III не 0 IV 9 V 0 VI 47 Вірощал 0

5. Характер і причини ослаблення (пошкодження), висихання, тощо:

6. Висновок про потребу лісгосподарських заходів: згідно вимог п. 27 діючих санітарних правил в лісах України, затверджених постановою Кабінету Міністрів України від 27 липня 1995 року № 555 дано насичення потрібні суцільної санітарної рубки

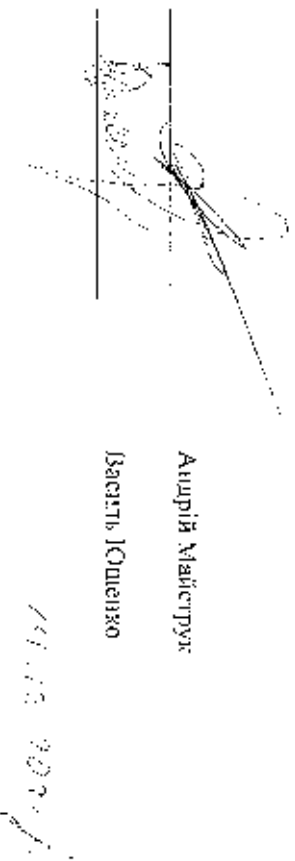
Обстеження виконали:

Готовани лісничий ДП "Львівський лісгосп"

Лісничий Рачинського лісництва

Андрій Майстрок

Василь Ющенко



КАРТКА
пробних площ обстеження санітарного стану насаджень
Київська область
ДП "Толіський лісгосп"

Радичевське лісництво **Квартал № 67** Витіг № 25 Ділянка № 1
площа 0,3 га **середній** **середній** **середній** **середній** **середній**

Номер пробної площі	Порода	Середня висота, см	Вік, років	Сума площ поперечних перерізів, м ²			Витрова, сніголом, захаращеність	Неліквідна деревина запас на площі поперіза, м ²	Неліквідна деревина запас на перерізі, м ²	Сума площ поперіза, м ²	запас
				I-II літвіяс вируб-но)	III-IV літвіяс вируб-но)	V-VI літвіяс вируб-но)					
1	Сосна 2	26	78	0,0000	0,0000	2,7506	3,1161	0,0000	0,0	0,0000	0,0
	Дуб п	11	78	0,0000	0,0000	0,0214	0,0214	0,0000	0,0	0,0000	0,0
	Береза	15	78	0,0000	0,0000	0,3040	0,3040	0,0000	0,0	0,0000	0,0
				0,0000	0,0000	0,0000	0,0000	0,0000	0,0	0,0000	0,0
				0,0000	0,0000	0,0000	0,0000	0,0000	0,0	0,0000	0,0
				0,0000	0,0000	0,0000	0,0000	0,0000	0,0	0,0000	0,0
				0,0000	0,0000	0,0000	0,0000	0,0000	0,0	0,0000	0,0
середні дані											
сума площ поперечних перерізів, м ²				0,0000	0,3655	0,0000	3,0759	0,0000		0,0000	
запас за категоріями стану, м ³				0,000	4,240	0,000	34,221		0,000		0,000
Запас усього, м ³							38,461				0,000

Головний лісничий ДП "Толіський лісгосп"
Членячий Радичевського лісництва



Андрій Маніструк
Василь Кущенко

16.03.2011

Результати обробки даних вимірювань

1. Склад: Осеня 2, Дуб л. Береза,

2. Повнота:

загальна фактична повнота (I-VI) к. с. - вітровид): 0,2552
 повнота (I-IV категорій стану, без сухоостою): 0,0487
 повнота, що вирубується (IIIІв-VI категорій стану): 0,2305
 до рубін (через I-II-IIIІв-IIIІв категорій стану): 0,0247
 діляч рубін (через I-II-IIIІв категорій стану): 0,0247

3. Завес на 1 гектар:

дерева, що ростуть (I-II-IIIІв-IIIІв категорій стану): 128,205 м³
 дерева, що висхали і сухостійних IV+V-VI категорій стану): 14,133 м³
 дерева, що підлягають вирубуванню IIIІв (IV-VI категорій стану): 114,070 м³
 дерева, що підлягають вирубуванню IIIІв (IV-VI категорій стану): 114,070 м³
 Запас на 1 гектар виродову, сніглому, захищеності, всього: 0,000 м³

68 - загальна кількість дерев на ділянці

38 - загальна кубатура на ділянці

I	II	III в	III вв	IV	V	VI	Вітровид
0	0	4	0	4	30	0	0

5. Характер і причини ослаблення (помікозажених), венхання, тощо:

6. Висновок про потребу лісгосподарських заходів: згідно вимог п. 27 ліснич сільських правки в лісах України, затверджених постановою Кабінету Міністрів України від 27 липня 1995 року № 555 дане насадження потребує суцільної санітарної рубки.

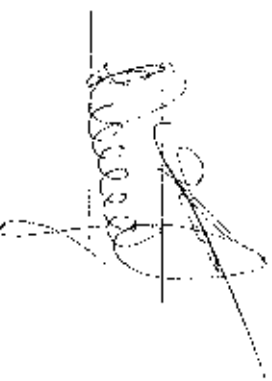
Обстеження виконали:

Головний лісничий ДП "Поліський лісгосп"

Лісничий Радоміського лісництва

Анатолій Міністрюк

Василь Ющенко



16.12.2011

КАРТКА

пробна площ обстеження санітарного стану насаджень
Київська область
ДП "Подільський лісгосп"

Радичівське лісництво Квартал № 79 Змігін № 25 Ділянка № 1

площа 0,2 га розташована в межах лісового заповідника лісової ділянки № 1

Номер пробної площі	Порода	Середня висота, см	Вік, років	Сума площ поперечних перерізів, м ²			Вітровий, сніголом, захвараєність					
				I-II вироб-но)	III-IV (підлягає вироб-но)	V-VI Резом	Некваліфіка деревина з площі под- л перерізів, м2	запас м ³	Некваліфіка деревина з площі підш л перерізів, м ²	запас м ³		
1	Сосна 2	25	50	0,0000	1,6692	0,0000	6,8452	8,5144	0,0000	0,0	0,0000	0,0
	Дуб л	9	50	0,0000	0,0000	0,0000	0,0050	0,0050	0,0000	0,0	0,0000	0,0
	Береза	14	50	0,0000	0,0000	0,0000	0,1859	0,1859	0,0000	0,0	0,0000	0,0
				0,0000	0,0000	0,0000	0,0000	0,0000	0,0000	0,0	0,0000	0,0
				0,0000	0,0000	0,0000	0,0000	0,0000	0,0000	0,0	0,0000	0,0
				0,0000	0,0000	0,0000	0,0000	0,0000	0,0000	0,0	0,0000	0,0
середні дані				суха площ поперечних перерізів, м ²	0,0000	1,6692	0,0000	7,0361	8,7053	0,0000	0,0000	
запас за категоріями стану, м ³					0,000	18,695	0,000	77,956	96,651	0,000	0,000	0,000
Запас усього, м ³								96,651				0,000

Головний лісничий ДП "Подільський лісгосп"
Лісничий Радичівського лісництва



Андрій Майструк
Василь Юніченко

17.12.2021

Результати обробки даних вимірювань

1. Склад: Сосна 2, Дуб 4, Береза, ...

2. Полянога:

загальна фактична повноота (I-VI к. с. + вітровий): 0,9134
 повноота (I - IV категорій стану, без сухостою): 0,2585
 повноота, що вироджується (III-IV - VI категорій стану): 0,7424
 до рубки (дереса I+II - III-IV категорій стану): 0,1710
 після рубки (дереса I+II+III категорій стану): 0,1710

3. Запас на 1 гектар:

дерев, що ростуть (I+II+III-IV категорій стану): 483,255 м³
 дерев, що висихають і сухостійних (V-VI категорій стану): 93,475 м³
 дерев, що підлягають вирубуванню III-IV (V - VI категорій стану): 389,780 м³
 дерев, що підлягають вирубуванню III-IV (V - VI категорій стану): 389,780 м³
 з цієї підлягає прибиранню: 0,000 м³

255 -- загальна кількість дерев на ділянці

97 -- загальна кубатура на ділянці

	I	II	III кв	III кв	IV	V	VI	Вітрова
	0	0	19	0	10	0	68	0

5. Характер і причини ослаблення (пошкодження), висихання, тонко:

6. Висновок про потребу лісгосподарських заходів: згідно вимог п. 27 діючих санітарних правил в лісах України, які вносять на розгляд Кабінету Міністрів України від 27 липня 1995 року № 555 дане наслідження потребує суцільної санітарної рубки.

Обстеження виконали:

Головний лісничий ДП "Лодівський лісгосп"

Лісничий Радимського лісництва

Андрій Майстерук

Василь Копалко



12.12.2021

КАРТКА

пробних площ обмеження санітарного стану насаджень
Київська область
ДП "Лівецький лісгосп"

Разинське лісництво Квартал № 80 Виділ № 13 Ділянка № 1
площа 0,2 га пробна площа лісовий клас ділянка

Номер пробної площі	Порода	Середня висота, см	Вік років	Сума площ поперечних перерізів, м ²			Вірова, сніголом, захищеність					
				I-II підлягає вируб-ню)	III-IV підлягає вируб-ню)	IV-VI	Разом	Індивідуальна деревина сума площ поперізів, м ²	Неіндивідуальна деревина площа : сума площ поперізів, м ²	Неіндивідуальна деревина запас : сума площ поперізів, м ³	запас : сума площ поперізів, м ³	
1	Сосна 2	25	67	0,0000	1,3502	0,0000	4,0117	5,3619	0,0000	0,0	0,0000	0,0
				0,0000	0,0000	0,0000	0,0000	0,0000	0,0	0,0000	0,0	
				0,0000	0,0000	0,0000	0,0000	0,0000	0,0	0,0000	0,0	
				0,0000	0,0000	0,0000	0,0000	0,0000	0,0	0,0000	0,0	
				0,0000	0,0000	0,0000	0,0000	0,0000	0,0	0,0000	0,0	
сума площ поперечних перерізів, м ²				0,0000	1,3502	0,0000	4,0117	5,3619	0,0000	0,0	0,0000	
запас за категоріями стану, м ³				0,0000	14,042	0,0000	41,721	55,763	0,0000	0,000	0,0000	
Запас усього, м ³				55,763								

Лісовий лісничий ДП "Лівецький лісгосп"
Лісничий Раєвський Іван Іванович



Андрій Мейстерук
Василь Ющенко

16.10.2017

Результати обробки даних вимірювань

1. Стяли: Сосна 2,.....

2. Повноліт:

загальна фактична повноліт (I-VI к. с. - літрової): 0,5656
 повноліт (I-IV категорій стану, без сухостихо): 0,1424
 повноліт, що вирубується (III-VI категорій стану): 0,4232
 до рубки (дерева I - II - III к категорій стану): 0,1424
 після рубки (дерева I - II - III к категорій стану): 0,1424

3. Запис на 1 гектар:

дерева, що ростуть (I - III к Шлях категорій стану): 278,815 м³
 дерев, що висхають і сухостілих IV-VI категорій стану: 70,210 м³
 дерев, що підлягають вирубуванню III-VI к категорій стану): 208,605 м³
 після рубки (дерева I - II - III к категорій стану): 208,605 м³
 з цієї підлягає трибратино: 0,000 м³

I	II	III к	IV	V	VI	Вітрової
0	0	14	0	0	42	0

5. Характер і причини ослаблення (пошкодження), висихання, тощо:

6. Висновок про потребу лісгосподарських заходів згідно вимог п. 27 діючих санітарних правил в лісах України, затверджених постановою Кабінету Міністрів України від 27 липня 1995 року № 555 дане насадження потребує суцільної санітарної рубки.

Обстеження виконали:

Головний лісничий ДП "Львівський лісгосп"

Лісничий Радомицького лісництва



Андриій Майструк

Василь Ющенко

15.12.2024