

КАРТКА

пробних площ обстеження санітарного стану насаджень
Київська область
ДП "Поліський лігосп"

Красяглицьке лісництво Квартал № 1 Виділ № 19 Ділянка № 1
площа 0,2 га група віку 6 походження штучне бонітет 1 тип лісу СЗЛС

Номер пробної площі	Порода	Середня висота, см	Вік, років	Сума площ поперечних перерізів, м ²				Вітровал, сніголом, захаращеність				
				I+II	IIIв (не підлягає вируб-ню)	IIIв (підлягає вируб-ню)	IV-VI	Разом	Неліквідна деревина сума площ поперерізів, м ²	запас м ³	Неліквідна деревина сума площ поперерізів, м ²	запас м ³
1	Сосна 2	24	73	0,0000	0,3127	0,0000	3,1588	3,4716	0,0000	0,0	0,0000	0,0
				0,0000	0,0000	0,0000	0,0000	0,0000	0,0000	0,0	0,0000	0,0
				0,0000	0,0000	0,0000	0,0000	0,0000	0,0000	0,0	0,0000	0,0
				0,0000	0,0000	0,0000	0,0000	0,0000	0,0000	0,0	0,0000	0,0
				0,0000	0,0000	0,0000	0,0000	0,0000	0,0000	0,0	0,0000	0,0
				0,0000	0,0000	0,0000	0,0000	0,0000	0,0000	0,0	0,0000	0,0
середні дані:				0,0000	0,3127	0,0000	3,1588	3,4716	0,0000	0,000	0,0000	0,000
сума площ поперечних перерізів, м ²				0,0000	0,3127	0,0000	3,1588	3,4716	0,0000	0,000	0,0000	0,000
запас за категоріями стану, м ³				0,000	3,378	0,000	34,115	37,493				
Запас усього, м ³				37,493								

Головний лісничий ДП "Поліський лігосп"
Лісничий Красяглицького лісництва

Андрій Майструк
Сергій Неживок

5.12.2021 р.

Відомість

розрахунку суми площ поперечних перерізів (м²) та запасів (м³) на пробній площі, закладених в насадженнях, що потребують санітарного рубання суцільного (СРС) по категоріях стану дерев ДП "Толіський лісгосп" Київська область

№ кв.	№ вис./кл.га	№ діл./пробів/кл.га	Порода	Середня висота, м	Супінь товщини, см	К-сть дерев на пробній(их) площі(ях)	Сума площ поперечних перерізів, кв. метрів										Втрата, ситозом, захворюєність								
							I категорія стану дерев		II категорія стану дерев		III (без підлягає вирубанню) категорія стану дерев		III (підлягає вирубанню) категорія стану дерев		IV категорія стану дерев		V категорія стану дерев		VI категорія стану дерев		Разом сума площ перерізів без ситозому	Всього		ліквідна деревина	неликвідна деревина
1	19	1	1	Сосна 2	24	8	0	0	0	0	0	0	0	0	0	0	0	0	0	0	0				
	11.4	0.2	0.2					0	0	0	0	0	0	0	0	0	0	0	0	0	0	0	0		
Разом							65	0	0,0000	0	0,0000	4	0,3127	0	0,0000	0	0,0000	61	3,1588	0,3127	3,4716	0	0,0000	0	0,0000

сума площ поперечних перерізів на 1 га нормальних насаджень при повоті 1.0

48,1 м²/га

на пробній площі 9,62 м²

Повнота за категорійним стану		0,0000		0,0325		0,0000		0,0000		0,3284		0,0325		0,3609		0,0000		0,0000	
Запас категорійним стану (при К = 0,4 для сосни, модрина, берези, осики, вільхи, тополі), куб. м		0,000		3,378		0,000		0,000		34,115		3,378		37,493		0,000		0,000	
Запас за категорійним стану (при К = 0,42 для ялини, ялиці, кедр, бук, дуб, вяз, ясеня), куб. м		0,000		3,547		0,000		0,000		35,821		3,547		39,368		0,000		0,000	

Розрахунок проведено:

Головний лісничий ДП "Толіський лісгосп"

Лісничий Краєвільського лісництва

Андрій Майстрюк

Сергій Педяков

Результати обробки даних вимірювань

1. Склад: Сосна 2, , , , , , , ,
 2. Повнота:

загальна фактична повнота (I-VI к. с. + вітровал):	0,3609							
повнота (I-IV категорій стану, без сухостою):	0,0325							
повнота, що вирубується (IIIпв- VI категорій стану):	0,3284							
до рубки (дерев I+II+IIIпв+IIIпв категорій стану):	0,0325							
після рубки (дерев I+II+IIIпв категорій стану):	0,0325							
3. Запас на I гектар:								
дерев, що ростуть (I+II+IIIпв+IIIпв категорій стану):		187,465 м ³						
дерев, що всихають і сухостійних IV+V+VI категорій стану):		16,890 м ³						
дерев, що підлягають вирубуванню IIIпв+IV+V+VI категорій стану):		170,575 м ³						
У тому числі ліквідна деревина:	0,000 м ³							
з неї підлягає прибиранню:	0,000 м ³							
4. Запас на I гектар вітровалу, сніголому, захарашеності, всього:								
	0,000 м ³	I	II	III пв	III пв	IV	V	VI
		0	0	3	0	0	0	34
								Вітровал
								0

65 – загальна кількість дерев на ділянці

37 – загальна кубатура на ділянці


5. Характер і причини ослаблення (пошкодження), всихання, тощо: _____

6. Висновок про потребу лісогосподарських заходів: згідно вимог п. 27 діючих санітарних правил в лісах України, затверджених постановою Кабінету Міністрів України від 27 липня 1995 року № 555 дане насадження потребує суцільної санітарної рубки.


Обстеження виконали:

Головний лісничий ДП "Поліський лісгосп"

Лісничий Красятницького лісництва



Андрій Майструк



Сергій Нежківок

6.12.2021р.

КАРТКА

пробних площ обстеження санітарного стану насаджень
Київська область
ДП "Поліський лігосп"

Красятницьке лісництво

Квартал № 29

Виділ № 13

Ділянка № 3

площа 0,9 га група віку

5

походження

штучне

бонітет

IA

тип лісу

С21ДС

Номер пробної площі	Порода	Середня висота, см	Вік, років	Сума площ поперечних перерізів, м ²				Вітровал, сніголом, захаращеність				
				I+II	III (не підлягає виріб-ню)	III (підлягає виріб-ню)	IV-VI	Разом	Неліквідна деревина сума площ поперізів, м ²	запас м ³	Неліквідна деревина сума площ поперізів, м ²	запас м ³
1	Сосна 2	26	62	0,0000	1,6567	0,0000	14,8522	16,5089	0,0000	0,0	0,0000	0,0
	Черешня	11	62	0,0000	0,0000	0,0000	2,1076	2,1076	0,0000	0,0	0,0000	0,0
	Береза	12	62	0,0000	0,0000	0,0000	0,2763	0,2763	0,0000	0,0	0,0000	0,0
				0,0000	0,0000	0,0000	0,0000	0,0000	0,0000	0,0	0,0000	0,0
				0,0000	0,0000	0,0000	0,0000	0,0000	0,0000	0,0	0,0000	0,0
				0,0000	0,0000	0,0000	0,0000	0,0000	0,0000	0,0	0,0000	0,0
				0,0000	0,0000	0,0000	0,0000	0,0000	0,0000	0,0	0,0000	0,0
середні дані												
	сума площ поперечних перерізів, м ²			0,0000	1,6567	0,0000	17,2361	18,8928	0,0000		0,0000	
	запас за категоріями стану, м ³			0,000	19,217	0,000	173,944	193,161		0,000		0,000
	Запас усього, м ³							193,161				0,000

Головний лісничий ДП "Поліський лігосп"

Лісничий Красятницького лісництва

Андрій Майструк

Сергій Неживок

7.12.2021р

Відомість
розрахунку суми площ поперечних перерізів (м²) та запасів (м³) на пробній площі,
закладених в насадженнях, що потребують санітарного рубання суцільного (СРС) по категоріях стану дерев
Красьятинське лісництво ДП "Львівський лісостп"
Київська область

№ кв.	№ вид. пл. та	№ діл./пробів/пл. та	№ пробів/пл. та	Порода	Середня висота, м	Ступінь товщини, см	К-сть дерев на пробній(их) площі(ях)	Сума площ поперечних перерізів, кв. метри											Всього			Витрата, синтоном, задрощеність							
								I категорії стану дерев		II категорії стану дерев		IIIа (не підлягає вирубуванню) категорії стану дерев		IIIб (підлягає вирубуванню) категорії стану дерев		IV категорії стану дерев		V категорії стану дерев		VI категорії стану дерев		Разом суми площ перерізів без сувостю	Всього						
								к-сть дерев	сума площ перерізів	к-сть дерев	сума площ перерізів	к-сть дерев	сума площ перерізів	к-сть дерев	сума площ перерізів	к-сть дерев	сума площ перерізів	к-сть дерев	сума площ перерізів	к-сть дерев	сума площ перерізів		к-сть дерев	сума площ перерізів	к-сть дерев	сума площ перерізів	к-сть дерев	сума площ перерізів	
29	13	3	3	Сосна 2	26	8	5	0	0	0	0	2	0,010048	0	0	0	0	0	0	0	0	0	0,02512	0	0	0			
	7,6	0,9	0,9					12	39	0	0	11	0,124344	0	0	11	0,124344	13	0,146952	4	0,045216	0,124344	0,440856	0	0	0	0	0	0
								16	105	0	0	14	0,281344	0	0	31	0,622976	47	0,944512	13	0,261248	0,281344	2,11008	0	0	0	0		
								20	111	0	0	23	0,7222	0	0	1	0,0314	81	2,5434	6	0,1884	0,7222	3,4854	0	0	0	0		
								24	96	0	0	2	0,090432	0	0	12	0,542592	79	3,872064	3	0,135648	0,090432	4,340736	0	0	0	0		
								28	58	0	0	4	0,246176	0	0	1	0,061544	51	3,138744	2	0,123088	0,246176	3,569552	0	0	0	0		
								32	17	0	0	1	0,080384	0	0	2	0,160768	7	0,562688	7	0,562688	0,080384	1,366528	0	0	0	0		
								36	7	0	0	1	0,101736	0	0	0	0	5	0,50868	1	0,101736	0,101736	0,712152	0	0	0	0		
								40	1	0	0	0	0	0	0	0	0	0	0	1	0,1256	0	0,1256	0	0	0	0		
								44	1	0	0	0	0	0	1	0,151976	0	0	0	0	0	0,151976	0	0	0	0	0		
								48	1	0	0	0	0	0	0	0	1	0,180864	0	0	0	0,180864	0	0	0	0	0		
								52	0	0	0	0	0	0	0	0	0	0	0	0	0	0	0	0	0	0	0		
								56	0	0	0	0	0	0	0	0	0	0	0	0	0	0	0	0	0	0	0		
								60	0	0	0	0	0	0	0	0	0	0	0	0	0	0	0	0	0	0	0		
								64	0	0	0	0	0	0	0	0	0	0	0	0	0	0	0	0	0	0	0		
								68	0	0	0	0	0	0	0	0	0	0	0	0	0	0	0	0	0	0	0		
								72	0	0	0	0	0	0	0	0	0	0	0	0	0	0	0	0	0	0	0		
								76	0	0	0	0	0	0	0	0	0	0	0	0	0	0	0	0	0	0	0		
								80	0	0	0	0	0	0	0	0	0	0	0	0	0	0	0	0	0	0	0		
								Разом	441	0	0,00000	0	0,00000	58	1,6567	0	0,00000	59	1,6956	284	11,5979	40	1,5887	1,6567	16,5089	0	0,00000	0	0,00000


сума площ поперечних перерізів на 1 га корчальних насаджень при повноті 1,0

49,4 м²/га на пробній площі 44,46 м²

Повнота за категоріями стану	0,0000	0,0000	0,0373	0,0381	0,2609	0,0351	0,0373	0,3713	0,0000	0,0000
Запас категорій стану (при K = 0,4 для сосни, модрици, берези, осики, вільхи, тополі), куб. м	0,000	0,000	19,217	19,669	134,536	18,081	19,217	191,503	0,000	0,000
Запас за категоріями стану (при K = 0,42 для влини, ялики, кедря, бука, дуба, вяза, ясеня), куб. м	0,000	0,000	20,178	20,652	141,262	18,985	20,178	201,078	0,000	0,000

Розрахунок провезін:

Головний лісничий ДП "Львівський лісостп"
 Лісничий Красьятинського лісництва



Андрій Майструк
 Сергій Нежайков

Результати обробки даних вимірювань

1. Склад: Соона 2, Черешня, Береза, , , ,

2. Повнота:

загальна фактична повнота (I-VI к. с. + вітровал):	0,5005
повнота (I-IV категорій стану, без сухостою):	0,0754
повнота, що вирубується (IIIIV-VI категорій стану):	0,4632
до рубки (дерева I+II+IIIIV+IIIIV категорій стану):	0,0373
після рубки (дерева I+II+IIIIV категорій стану):	0,0373

3. Запас на 1 гектар:

дерева, що ростуть (I+II+IIIIV+IIIIV категорій стану):	228,392 м ³	
дерева, що всихають і сухостійних (IV+V+VI категорій стану):	21,352 м ³	625 – загальна кількість дерев на ділянку
дерева, що підлягають вирубуванню (IIIIV+IV+V+VI категорій стану):	207,040 м ³	
	207,040 м ³	193 – загальна кубатура на ділянку

4. Запас на 1 гектар вітровалу, сніголому, захаращеності, всього:

у тому числі ліквідна деревнина:	0,000 м ³	I	II	III IV	IV	V	VI	Вітровал
з неї підлягає прибиранню:	0,000 м ³	0	0	19	0	20	135	20
		0						0

5. Характер і причини ослаблення (пошкодження), всихання, тощо:

6. Висновок про потребу лісогосподарських заходів: згідно вимог п. 27 діючих санітарних правил в лісах України, затверджених постановою Кабінету Міністрів України від 27 липня 1995 року № 555 дане насадження потребує суцільної санітарної рубки.

Обстеження виконали:

Головний лісничий ДП "Поліський лісгосп"



Андрій Майструк

Лісничий Красятиського лісництва



Сергій Неживок

7. 12. 2021р

КАРТКА

пробних площ обстеження санітарного стану насаджень
Київська область
ДП "Поліський лісгосп"

Красятицьке лісництво Квартал № 30 Виділ № 18 Ділянка № 1
площа 0,3 га група віку 4 походження літуче бонітет I тип лісу ВДС

Номер пробної площі	Порода	Середня висота, см	Вік, років	Сума площ поперечних перерізів, м ²						Вітровал, сніголом, захаращеність		
				I+II	III (не підлягає вирубу-ню)	III (підлягає вирубу-ню)	IV-VI	Разом	Неліквідна деревина сума площ поперізів, м ²	запас м ³	Неліквідна деревина сума площ поперізів, м ²	запас м ³
1	Сосна 2	24	53	0,0000	1,6265	0,0000	5,5653	7,1919	0,0000	0,0	0,0000	0,0
	Черешня	11	53	0,0000	0,0000	0,0000	0,5476	0,5476	0,0000	0,0	0,0000	0,0
	Береза	15	53	0,0000	0,0000	0,0000	0,4697	0,4697	0,0000	0,0	0,0000	0,0
	Дуб п	15	53	0,0000	0,0000	0,0000	0,9433	0,9433	0,0000	0,0	0,0000	0,0
					0,0000	0,0000	0,0000	0,0000	0,0000	0,0	0,0000	0,0
середні дані				0,0000	1,6265	0,0000	7,5260	9,1525	0,0000	0,000	0,0000	0,000
сума площ поперечних перерізів, м ²				0,0000	1,6265	0,0000	7,5260	9,1525	0,0000	0,000	0,0000	0,000
запас за категоріями стану, м ³				0,000	17,566	0,000	70,618	88,184		0,000		0,000
Запас усього, м ³								88,184				

Головний лісничий ДП "Поліський лісгосп"
Лісничий Красятицького лісництва

Андрій Майструк
Сергій Неживок

13.12.2021р.

Відомість
розрахунку суми площ попередніх перерізів (м²) та запасів (м³) на пробній площі,
закладених в насаджених, що потребують санітарного рубання суцільного (СРС) по категоріях стану дерев
Красьлянкє лісництво ДП "Львівський лісостп"
Київська область

№ кв. пл. га	№ дпт./ пл. га	№ пробн./ пл. га	Порода	Середня висота, м	Ступінь товщини, см	К-сть дерев на пробній(их) площі(ях)	Сума площ попередніх перерізів, кв. метри												Всього	Витратам енергоєм. забезпечення						
							I категорії стану дерев		II категорії стану дерев		IIIа (не підлягає вирубуванню) категорії стану дерев		IIIб (підлягає вирубуванню) категорії стану дерев		IV категорії стану дерев		V категорії стану дерев			VI категорії стану дерев		Резом сума площ перерізів без суцільною	К-сть дерев	Сума площ перерізів	К-сть дерев	Сума площ перерізів
18	1	1	Сосна 2	24	8	6	0	0	0	0	0	0	0	0	0	0	0	0	0	0	0	0	0	0		
18	4,9	0,3			12	30	0	0	0	0	0	0	0	11	0,124344	0	19	0,214776	0	0,33912	0	0	0	0		
					16	62	0	0	0	0	0	0	0	18	0,361728	19	0,381824	37	0,5024	1,245952	0	0	0	0		
					20	59	0	0	0	0,1884	0	0	0	16	0,5024	0	0	0	1,1618	0,1884	1,8526	0	0	0		
					24	34	0	0	0	0,723456	0	0	0	6	0,271296	3	0,135648	9	0,406944	0,723456	1,337344	0	0	0		
					28	16	0	0	0	0,553896	0	0	0	2	0,123088	2	0	5	0,30772	0,553896	0,984704	0	0	0		
					32	8	0	0	0	0,160768	2	0,160768	0	3	0,241152	1	0,080384	2	0,160768	0,43072	0,643072	0	0	0		
					36	4	0	0	0	0	0	0	0	1	0,101736	1	0,101736	3	0,305208	0,406944	0	0	0			
					40	0	0	0	0	0	0	0	0	0	0	0	0	0	0	0	0	0	0	0		
					44	1	0	0	0	0	0	0	0	0	0	1	0,151976	0	0	0,151976	0	0	0	0		
					48	0	0	0	0	0	0	0	0	0	0	0	0	0	0	0	0	0	0	0		
					52	0	0	0	0	0	0	0	0	0	0	0	0	0	0	0	0	0	0	0		
					56	0	0	0	0	0	0	0	0	0	0	0	0	0	0	0	0	0	0	0		
					60	0	0	0	0	0	0	0	0	0	0	0	0	0	0	0	0	0	0	0		
					64	0	0	0	0	0	0	0	0	0	0	0	0	0	0	0	0	0	0	0		
					68	0	0	0	0	0	0	0	0	0	0	0	0	0	0	0	0	0	0	0		
					72	0	0	0	0	0	0	0	0	0	0	0	0	0	0	0	0	0	0	0		
					76	0	0	0	0	0	0	0	0	0	0	0	0	0	0	0	0	0	0	0		
					80	0	0	0	0	0	0	0	0	0	0	0	0	0	0	0	0	0	0	0		
					Разом	220	0	0,00000	0	0,00000	33	1,6265	0	0,00000	56	1,6240	25	0,8516	106	3,0898	1,6265	7,1919	0	0,00000	0	0,00000


Сума площ попередніх перерізів на 1 га нормативні насаджень при повноті І,0

48,1 м²/га на пробній площі 14,43 м²

Запас категорій стану (при К = 0,4 для сосни, модрина, берези, осики, вільхи, тополі), куб. м	0,0000	0,0000	0,1127	0,0000	0,1125	0,0590	0,2141	0,1127	0,4984	0,0000	0,0000
Запас за категорій стану (при К = 0,42 для ялини, ялиці, кедря, букя, дуба, вяза, асена), куб. м	0,000	0,000	17,566	0,000	17,539	9,197	33,369	17,566	77,672	0,000	0,000
	0,000	0,000	18,445	0,000	18,416	9,657	35,038	18,445	81,556	0,000	0,000

Розрахунок проведено:

Головний лісничий ДП "Львівський лісостп"
 Миколай Краєвський



Миколай Краєвський
 Сергій Неживок

Результати обробки даних вимірювань

1. Склад: Сосна 2, Черешня, Береза, Дуб л., , .

2. Повнота:

загальна фактична повнота (I-VI к. с. + вітровал): 0,7799
 повнота (I-IV категорій стану, без сухостою): 0,2252
 повнота, що вирубується (IIIпв-VI категорій стану): 0,6672
 до рубки (дерева I+II+IIIпв+IIIпв категорій стану): 0,1127
 після рубки (дерева I+II+IIIпв категорій стану): 0,1127

3. Запас на 1 гектар:

дерева, що ростуть (I+II+IIIпв+IIIпв категорій стану): 304,683 м³
 дерев, що всихають і сухостійних (V+V+VI категорій стану): 58,553 м³
 дерев, що підлягають вирубуванню (IIIпв+IV+V+VI категорій стану): 246,127 м³
 Запас на 1 гектар вітровалу, сніголому, захищеності, всього: 246,127 м³
 у тому числі ліквідна деревина: 0,000 м³
 з неї підлягає прибиранню: 0,000 м³

382 – загальна кількість дерев на ділянку

88 – загальна кубатура на ділянку

	I	II	III пв	III пв	IV	V	VI	Вітровал
	0	0	18	0	18	9	44	0

5. Характер і причини ослаблення (пошкодження), всихання, тощо: _____

6. Висновок про потребу лісогосподарських заходів: згідно вимог п. 27 діючих санітарних правил в лісах України, затверджених постановою Кабінету Міністрів України від 27 липня 1995 року № 555 дане насадження потребує суттільної санітарної рубки.

Обстеження виконали:

Головний лісничий ДП "Поліський лісгосп"

Лісничий Красятинського лісництва



Андрій Майструк



Сергій Неживок

13.12.2024р.

КАРТКА
пробних площ обстеження санітарного стану насаджень
Київська область
ДП "Поліський лісгосп"

Красятицьке лісництво Квартал № 31 Виділ № 8 Ділянка № 1
площа 0,2 га група віку 5 походження штучне бонітер 1 тип лісу ВДЖ

Номер пробної площі	Порода	Середня висота, см	Вік, років	Сума площ поперечних перерізів, м ²					Вітровал, сніголом, захаращеність			
				I+II	III (не підлягає вируб-ню)	III (підлягає вируб-ню)	IV-VI	Разом	Неквідна деревина сума площ поперізів, м ²	запас м ³	Неквідна деревина сума площ поперізів, м ²	запас м ³
1	Сосна 2	23	64	0,0000	0,4383	0,0000	4,0242	4,4626	0,0000	0,0	0,0000	0,0
				0,0000	0,0000	0,0000	0,0000	0,0000	0,0	0,0000	0,0	
				0,0000	0,0000	0,0000	0,0000	0,0000	0,0	0,0000	0,0	
				0,0000	0,0000	0,0000	0,0000	0,0000	0,0	0,0000	0,0	
				0,0000	0,0000	0,0000	0,0000	0,0000	0,0	0,0000	0,0	
				0,0000	0,0000	0,0000	0,0000	0,0000	0,0	0,0000	0,0	
				0,0000	0,0000	0,0000	0,0000	0,0000	0,0	0,0000	0,0	
середні дані				0,0000	0,4383	0,0000	4,0242	4,4626	0,0000	0,000	0,0000	0,000
сума площ поперечних перерізів, м ²				0,000	4,559	0,000	41,852	46,411		0,000		0,000
запас за категоріями стану, м ³				46,411								
Запас усього, м ³				46,411								

Головний лісничий ДП "Поліський лісгосп"
Лісничий Красятицького лісництва

Андрій Майструк
Сергій Неживок

14.12.2021р.

Відомість
 розрахунку суми площ попередних порізів (м²) та запасів (м³) на пробній площі, закладених в насадженнях, що потребують санітарного рубання суцільного (СРС) по категоріях стану дерев Кресьянцьке лісництво ДП "Львівський лісгосп" Київська область

№ кв. пл. та	№ діл. пл. та	№ пробів/ пл. та	Порода	Середня висота, м	Ступінь товщини, см	К-сть дерев на пробній(их) площі(ях)	Сума площ попередніх порізів, кв. метри										Витрата, об'ємом, декаратівність									
							I категорія стану дерев		II категорія стану дерев		IIIa (без підлягє виробуванню) категорія стану дерев		IIIб (підлягє виробуванню) категорія стану дерев		IV категорія стану дерев		V категорія стану дерев		VI категорія стану дерев		Разом сума площ порізів (без сувостю)		Всього		Витрата, об'ємом, декаратівність	
31	8	1	1	Сосна 2	23	8	1	0	0	0	0	0	0	0	0	0	0	0	0	0	0	0	0	0		
	30	0.2	0.2			12	20	0	0	0	0	0	0	0	0	0	0	0	0	0	0	0	0	0	0	
						16	34	0	0	0	0	0	0	0	0	0	0	0	0	0	0	0	0	0	0	
						20	39	0	0	1	0,0314	0	0	5	0,157	0	0	33	1,0362	0,0314	1,2246	0	0	0	0	
						24	27	0	0	0	0	0	4	0,180864	0	0	23	1,039968	0	1,220832	0	0	0	0	0	
						28	14	0	0	4	0,246176	0	2	0,122088	0	0	8	0,492352	0,246176	0,861616	0	0	0	0	0	
						32	3	0	0	2	0,160768	0	0	0	0	1	0,080384	0,160768	0,241152	0	0	0	0	0	0	
						36	0	0	0	0	0	0	0	0	0	0	0	0	0	0	0	0	0	0	0	
						40	0	0	0	0	0	0	0	0	0	0	0	0	0	0	0	0	0	0	0	
						44	0	0	0	0	0	0	0	0	0	0	0	0	0	0	0	0	0	0	0	
						48	0	0	0	0	0	0	0	0	0	0	0	0	0	0	0	0	0	0	0	
						52	0	0	0	0	0	0	0	0	0	0	0	0	0	0	0	0	0	0	0	
						56	0	0	0	0	0	0	0	0	0	0	0	0	0	0	0	0	0	0	0	
						60	0	0	0	0	0	0	0	0	0	0	0	0	0	0	0	0	0	0	0	
						64	0	0	0	0	0	0	0	0	0	0	0	0	0	0	0	0	0	0	0	
						68	0	0	0	0	0	0	0	0	0	0	0	0	0	0	0	0	0	0	0	
						72	0	0	0	0	0	0	0	0	0	0	0	0	0	0	0	0	0	0	0	
						76	0	0	0	0	0	0	0	0	0	0	0	0	0	0	0	0	0	0	0	
						80	0	0	0	0	0	0	0	0	0	0	0	0	0	0	0	0	0	0	0	
Разом						138	0	0,00000	0	0,00000	7	0,4383	0	0,00000	11	0,4610	0	0,00000	120	3,5633	0,4383	4,4626	0	0,00000	0	0,00000

сума площ попередніх порізів на 1 га нормального насадження при повноті 1,0

47,4 м²/га на пробній площі 9,48 м²

Повнота за категоріями стану	0,00000	0,00000	0,0462	0,00000	0,0486	0,00000	0,3759	0,0462	0,4707	0,00000	0,00000
Запас категорій стану (при К = 0,4 для сосни, модрина, берези, осики, вільхи, тополі), куб. м	0,000	0,000	4,559	0,000	4,794	0,000	37,058	4,559	46,411	0,000	0,000
Запас за категоріями стану (при К = 0,42 для ялини, липи, кедр, бук, дуб, вяз, ясеня), куб. м	0,000	0,000	4,787	0,000	5,034	0,000	38,911	4,787	48,731	0,000	0,000

Розрахунок проведено: Головиний лісничий ДП "Львівський лісгосп" Митрович Кресьянцького лісництва Андрій Майструк
 Сергій Неживок

Результати обробки даних вимірювань

1. Склад: Сосна 2, , , , , , ,

2. Повнота:

загальна фактична повнота (I-VI к. с. + вітровал):	0,4707
повнота (I-IV категорій стану, без сухостою):	0,0948
повнота, що вирубується (III пв- VI категорій стану):	0,4245
до рубки (дерев I+II+III пв+ III пв категорій стану):	0,0462
після рубки (дерев I+II+III пв категорій стану):	0,0462

3. Запас на 1 гектар:

дерев, що ростуть (I+II+III пв+III пв категорій стану):	232,055 м ³	138					
дерев, що всихають і сухостійних IV+V+VI категорій стану):	22,795 м ³						
дерев, що підлягають вирубуванню III пв+IV+V+VI категорій стану):	209,260 м ³						
дерев, що підлягають вирубуванню III пв+IV+V+VI категорій стану):	209,260 м ³						

138 – загальна кількість дерев на ділянку

46 – загальна кубатура на ділянку

4. Запас на 1 гектар вітровалу, сніголому, захарашеності, всього:

у тому числі ліквідна деревина:	0,000 м ³								
з неї підлягає прибиранию:	0,000 м ³	I	II	III пв	III пв	IV	V	VI	Вітровал
		0	0	5	0	5	0	37	0

5. Характер і причини ослаблення (пошкодження), всихання, тощо:

6. Висновок про потребу лісогосподарських заходів: згідно вимог п. 27 діючих санітарних правил в лісах України, затверджених постановою Кабінету Міністрів України від 27 липня 1995 року № 555 дане насадження потребує суцільної санітарної рубки.

Обстеження виконали:

Головний лісничий ДП "Поліський лісгосп"

Лісничий Красятицького лісництва

Андрій Майструк

Сергій Неживок

14.12.2021 р.